PROŠIRENJE GRADSKOG GROBLJA 'LASTE' U ROVINJU - ROVIGNO



PROSTORNI PRIKAZ CJELINE

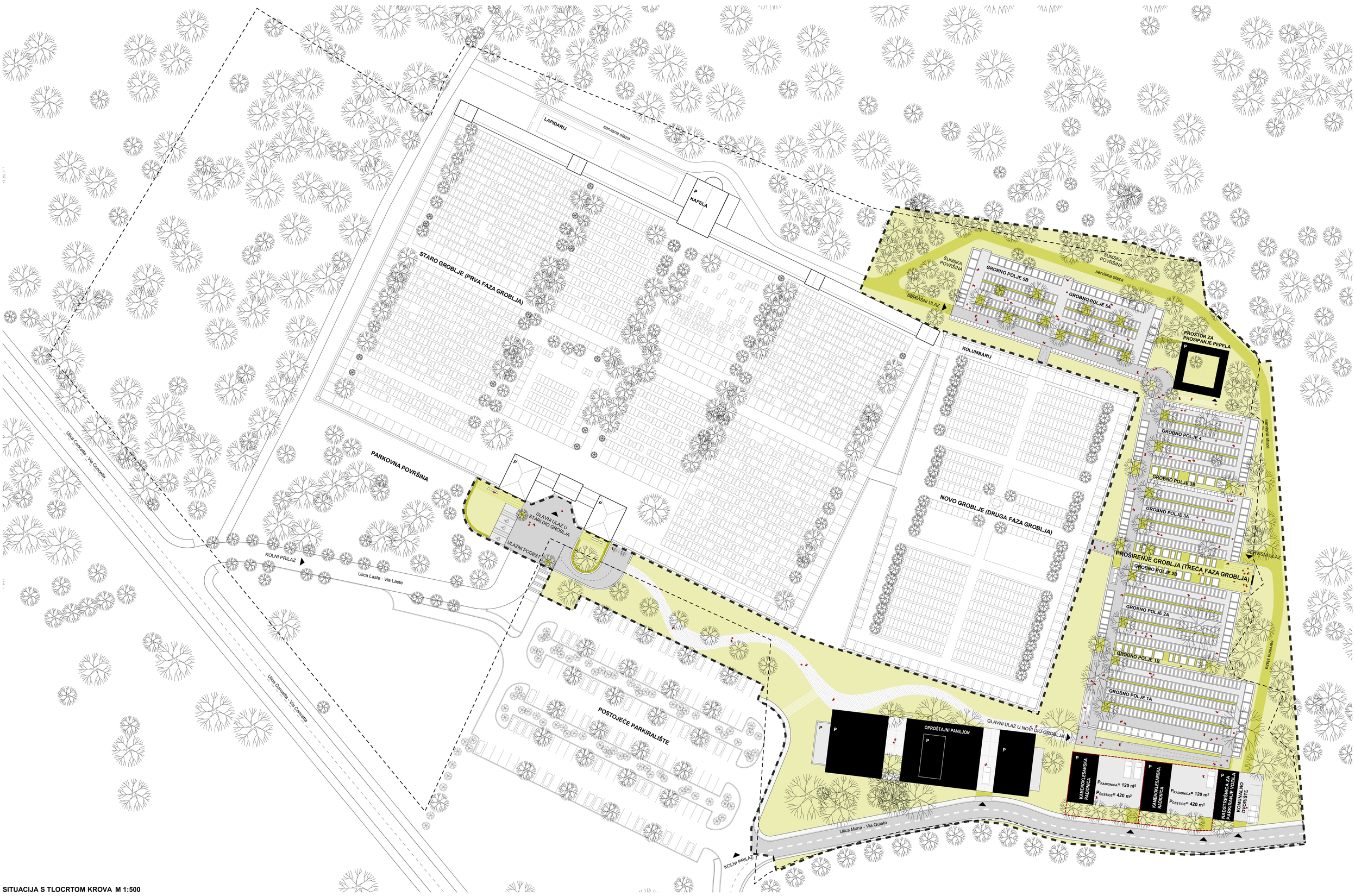

SITUACIJA S TLOCRTOM KROVA M 1:500

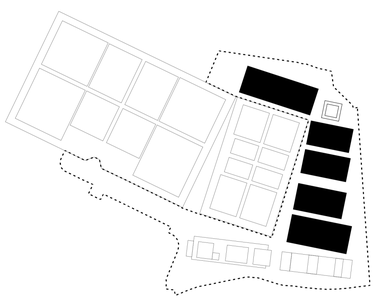

GROBNA POLJA

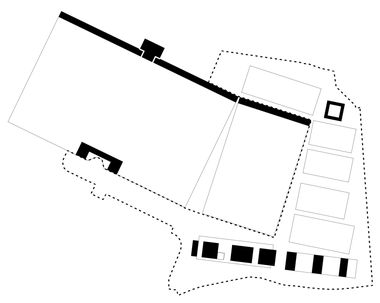

GROBNE GRAĐEVINE

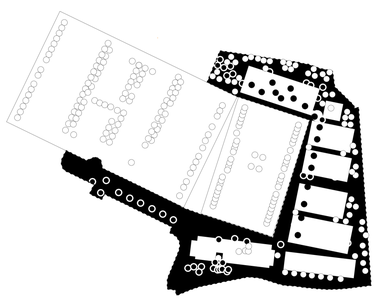

ZELENILO

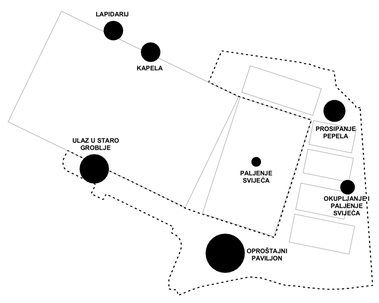

PROSTORI POSEBNOG ZNAČAJA

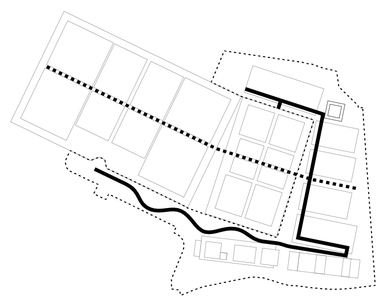

GLAVNE STAZE

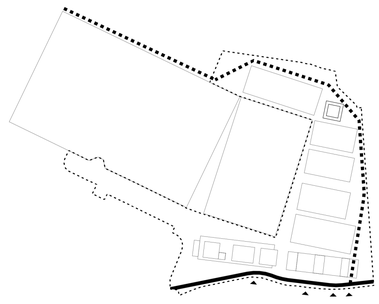

ULICA I SERVISNA STAZA

PROŠIRENJE GRADSKOG GROBLJA 'LASTE' U ROVINJU - ROVIGNO

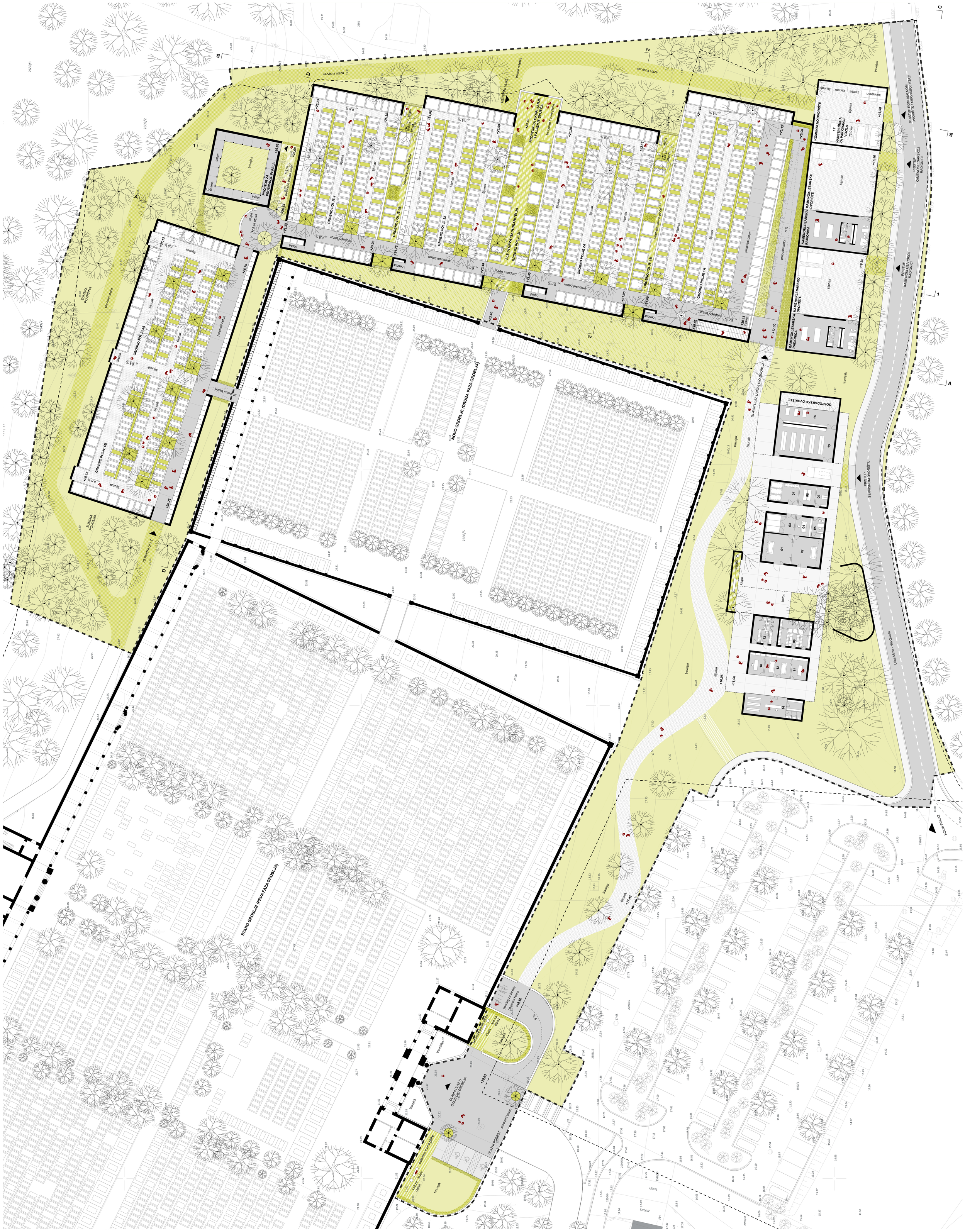

INTEGRALNI PRIKAZ S TLOCRTOM PRIZEMLJA SVIH GRAĐEVINA I KRAJOBRAZNIM UREĐENJEM PROSTORA NA GEODETSKOJ PODLOZI S VISINSKIM KOTAMA M 1:250

Obrazloženje koncepta urbanističko-arhitektonskog i krajobraznog rješenja

Gradsko groblje Laste, vrijedan javni prostor Rovinja specifičnog identiteta i atmosfere, proširuje se u prostor pomalo nejasnih granica. Naslanjajući se na zatečene kulturno povijesne, prostorne i prirodne vrijednosti, novo groblje nastaje **superponiranjem dviju krajnosti - izgrađenog/urbanog i prirodnog/parkovnog okoliša.** U logici lepezastog širenja prema istoku (ali i sjeveru), nastaje **niz međusobno povezanih introvertiranih polja** omeđenih sustavom **diskontinuiranih zidova**. Ovaj segmentirani sustav prožet je nizom ozelenjenih polja - 'prostora između', kao odjeka okolne šume, formirajući **novo groblje kao zeleni urbani krajobraz.**

Opis funkcionalnih i oblikovnih specifičnosti

OPĆENITO

Novo groblje čini sustav polja u kontinuiranom nagibu od sjevera prema jugu. Teren se u najvećoj mjeri nasipava uz izvedbu potpornih zidova i osiguravanje dubine za ukop. Nagib omogućuje jednostavno kretanje i sagledavanje cjeline te povezivanje s postojećim pješačkim tokovima.

ULAZ U STARO GROBLJE

Plato ispred ulaza u staro groblje zadržava se u zatečenom gabaritu uz usjecanje nove pješačke rampe unutar postojećeg zakrivljenog zida. Ova diskretna intervencija zaobilazi postojeća stabla i povezuje plato s novom stazom.

PJEŠAČKI SPOJEVI S POSTOJEĆIM GROBLJEM

Nova vijugava pješačka staza povezuje plato ulaza u staro groblje s parkiralištem, oprostajnim paviljonom i ulazom u novi dio groblja. Direktne veze starog i novog osigurane su pješačkim mostom u istočnom dijelu i direktnim spojem u sjevernom dijelu faze II.

PROMETNICE

Ulica Mirna unutar obuhvata se rekonstruira, proširuje i podiže za cca. 50 cm, povezujući pogonske i pomoćne sadržaje, gospodarstvo, gospodarsko dvorište te kamenoklesare. U istočnom dijelu obuhvata predviđa se nova servisna staza koja povezuje sva nova grobna polja i spaja se s postojećom stazom na sjeveru, omogućujući neprekinuto kretanje servisnih i interventnih vozila.

PARTER

Sve parterne površine prilagođene su osobama smanjene pokretljivosti. Glavna staza širine 300 cm i nagiba 8% počinje uz ulaz u novi dio, penje se do prvog grobnog polja, mijenja smjer i postaje horizontalna te se nastavlja nagibom od 6,8% povezujući sva grobna polja. Na najvišoj točki, staza se proširuje u kružno odmorište kojim se povezuje sa sjevernim grobnim poljem i paviljonom za prosipanje pepela. Preostale staze unutar grobnih polja širine su 120, 150 i 180 cm.

POVRŠINE ZA UKOP

Od 916 novih grobnih mjesta, 643 su zemljana groba, 165 grobnica i 108 mjesta za urne. Ukupni kapacitet je 2593 ukopa.

ALEJA HRVATSKIH BRANITELJA I SREDIŠNJE MJESTO OKUPLJANJA

U produženu glavne staze koja povezuje dvije postojeće faze, predviđena je Aleja za pokop hrvatskih branitelja s 20 mjesta. Ovaj središnji prostor, ujedno i najviše ozelenjen, završava Memorijalnim zidom uz koji se nalazi središnje mjesto okupljanja i prostor za paljenje svijeća.

PROSTOR ZA PROSIPANJE PEPELA

Uz kružno odmorište na najvišoj točki glavne staze predviđen je mali introvertirani paviljon s trijemom i središnjim prostorom za prosipanje pepela. Ulaz u paviljon je indirektan, izmješten iz glavnih pješačkih tokova i osigurava intimnu atmosferu za specifičan događaj.

ZELENILO

Krajobrazni koncept temelji se na integraciji prirodnih elemenata u prostor groblja i očuvanju vrijednih stabala. Ozelenjene trake između grobnih polja i drvored uz glavnu stazu izborom biljnih vrsta referiraju se na okolni šumski ambijent, tvoreći prostor suvremenog, parkovnog karaktera.

ODLAGANJE OTPADA

Predviđene su dvije pozicije s trima kontejnerima u nišama uz glavnu stazu. Otpad se dalje prikuplja u gospodarskom dvorištu u jugoistočnom dijelu obuhvata.

PROŠIRENJE GRADSKOG GROBLJA 'LASTE' U ROVINJU - ROVIGNO

PLAN OBRADE POVRŠINA S PRIKAZOM PARTERNOG ZELENILA, GROBNIH MJESTA, PRIZEMLJA GRAĐEVINA I KARAKTERISTIČNIM PRESJECIMA M 1:250

PARTERNO ZELENILO



a Eryngium amethystinum
PLAVI KOTRLJAN



a Salvia offinalis
KADULJA



a Santolina chamaecyparis
SANTOLINA



a Satureja montana
PRIMORSKI VRISAK



b Rosmarinus officinalis
RUŽMARIN



b Lavandula Angustifolia
LAVANDA



b Lavandula angustifolia Alba
BIJELA LAVANDA



b Cytisus x praecox
GINESTRA



c Dichondra



d Laurus nobilis
LOVOR



e Hedera helix
BRŠLJAN



f Trachelospermum jasminoides
ZVJEZDASTI JASMIN



g Juniperus horizontalis
PUZAJUĆA BOROVICA



h Rosmarinus officinalis 'Prostratus'
PUZAJUĆI RUŽMARIN

PROŠIRENJE GRADSKOG GROBLJA 'LASTE' U ROVINJU - ROVIGNO

PRIKAZ PLANIRANE SADNJE U ODNOSU NA POSTOJEĆI DENDRO MATERIJAL (JASNA DISTINKCIJA POSTOJEĆE I PLANIRANE VEGETACIJE S NAZNAKOM BILJNIH VRSTA) M 1:250

DRVEĆE

POSTOJEĆE STABLO

NOVO STABLO



01 Quercus Ilex
HRAST CRNIKA



02 Quercus pubescens
HRAST MEDUNAC



03 Fraxinus ornus
CRNI JASEN

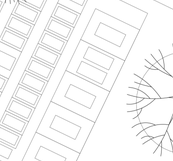

04 Pinus halepensis
ALEPSKI BOR

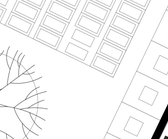

05 Phyllirea latifolia
ŠIROKOLISNA KOMORIKA

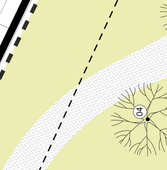

06 Acer campestre
JAVOR KLEN



07 Pinus Pinea
PINIJA

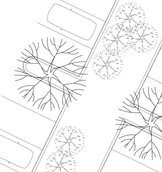

08 Cedrus libani
CEDAR



09 Ceratonia siliqua
ROGAČ



10 Prunus amygdalus
BADEM



11 Cedrus deodara
CEDAR

PROŠIRENJE GRADSKOG GROBLJA 'LASTE' U ROVINJU - ROVIGNO



POGLED A - ZAPADNO PROČELJE M 1:250

POGLED B - ISTOČNO PROČELJE M 1:250

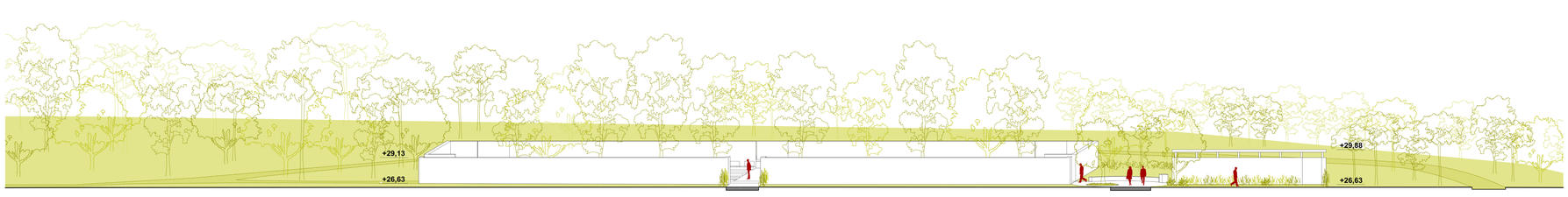

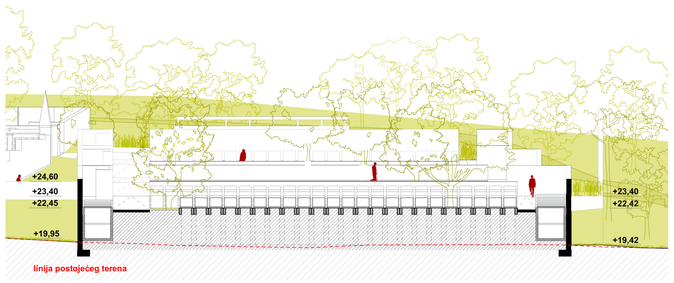

PRESJEK 2-2 M 1:250

POGLED D - JUŽNO PROČELJE GROBNOG POLJA 5 I PROSTORA ZA PROSIPANJE PEPELA M 1:250

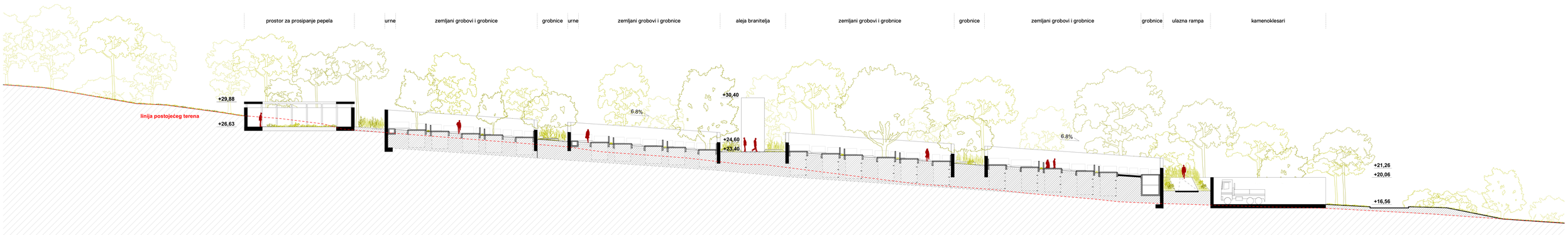

PRESJEK 1-1 M 1:250

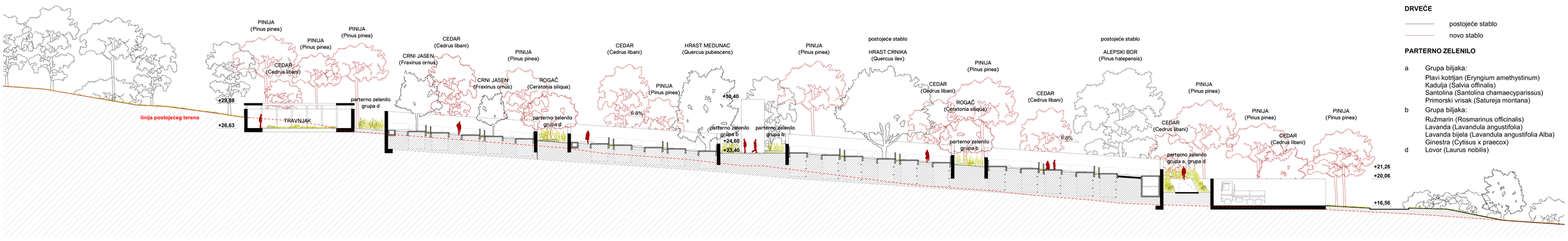

PRESJEK 1-1 S PRIKAZOM PLANIRANE SADNJE M 1:250



PROSTORNI PRIKAZ - POGLED S GROBNOG POLJA 1A

PROŠIRENJE GRADSKOG GROBLJA 'LASTE' U ROVINJU - ROVIGNO



PROSTORNI PRIKAZ - VANJSKI PROSTOR OPROŠTAJNOG PAVILJONA



PROSTORNI PRIKAZ - VANJSKI PROSTOR OPROŠTAJNOG PAVILJONA

ZAPADNO PROČELJE OPROŠTAJNOG PAVILJONA M 1:100

ISTOČNO PROČELJE OPROŠTAJNOG PAVILJONA M 1:100

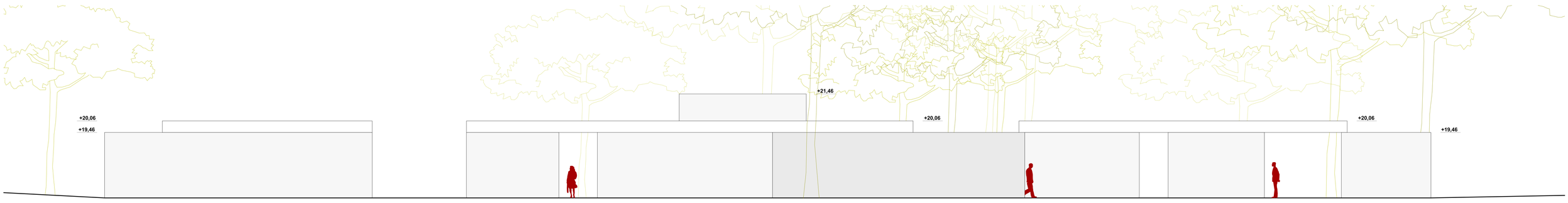

SJEVERNO PROČELJE OPROŠTAJNOG PAVILJONA M 1:100



TLOCRT OPROŠTAJNOG PAVILJONA M 1:100



PRESJEK KROZ OPROŠTAJNI PAVILJON (PRESJEK 1-1) M 1:100

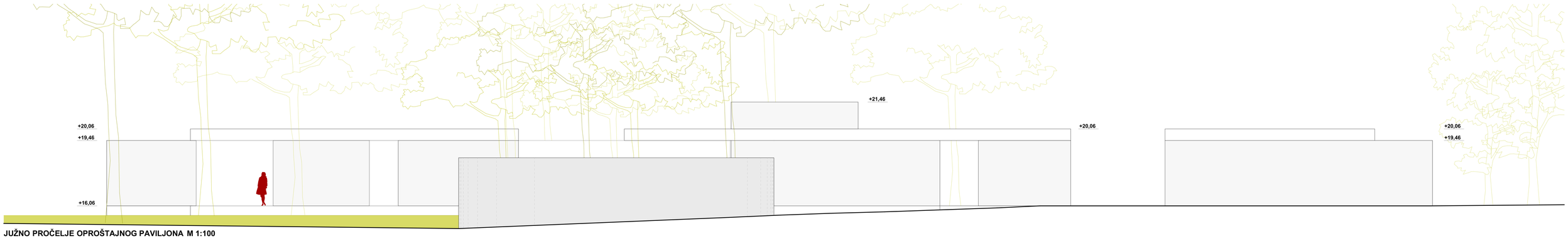

JUŽNO PROČELJE OPROŠTAJNOG PAVILJONA M 1:100

PROŠIRENJE GRADSKOG GROBLJA 'LASTE' U ROVINJU - ROVIGNO

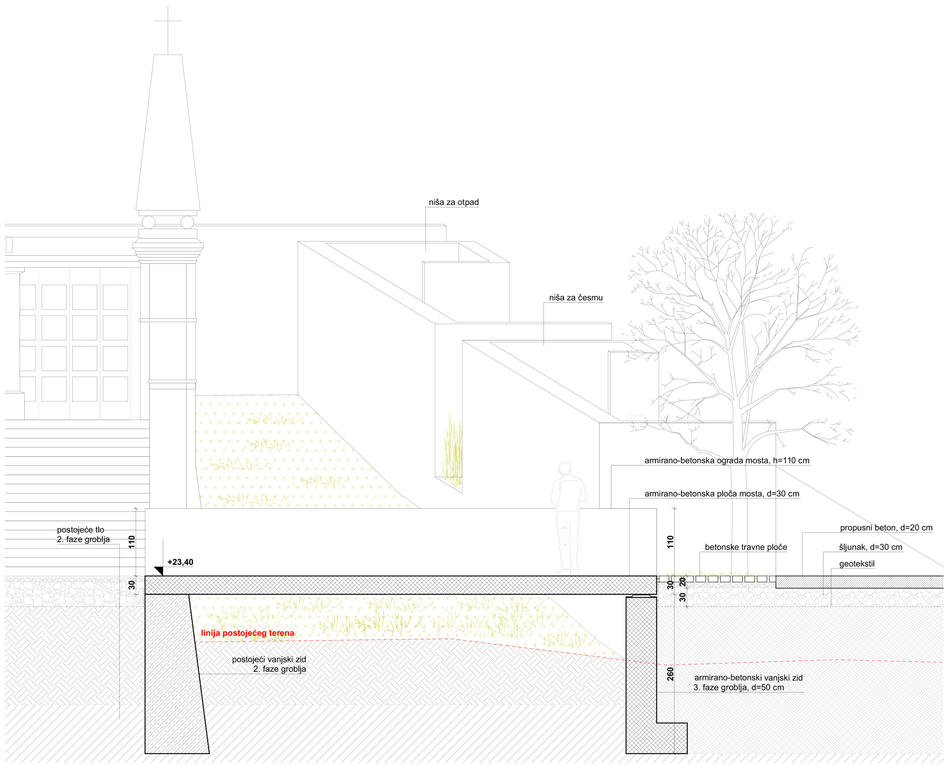

DETALJ SPOJA STAROG I NOVOG GROBLJA, UZDUŽNI PRESJEK M 1:50

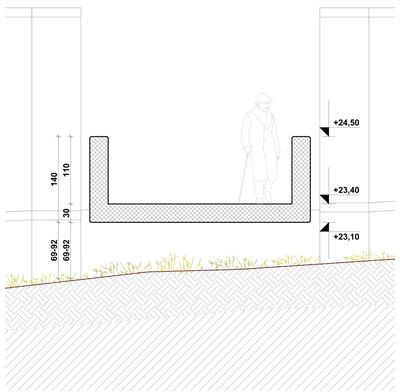

DETALJ SPOJA STAROG I NOVOG GROBLJA, POPREČNI PRESJEK M 1:50

GRAĐEVINE
Na jugu je smješten oproštajni paviljon sa zatvorenim sadržajima. U nastavku su prostori kamenoklesara, a na samom kraju komunalno dvorište s kontejnerima i parkiralištem za 5 vozila.
Paviljon je linearna građevina s dva paralelna trijema i središnjim potezom grupiranih sadržaja koji artikuliraju vanjske prostore. Sadržaji su organizirani fleksibilno, s mogućnošću korištenja iz vanjskih prostora trijemova.
Središnji prostor paviljona je oproštajni, djelomično natkriveni trg na koji su orijentirane odarnice. Dva slobodno stojeća zida - sjeverni s klupom i česmom te južni, zakrivljeni, uokviruju intimnu atmosferu ovog prostora integrirajući ga s postojećom grupom vrijednih stabala.

OPIS ESTETSKIH KARAKTERISTIKA
Oblikovni koncept temelji se na skladu izgrađenih i prirodnih elemenata. Jednostavni, apstraktni, plošni elementi (staza, zid, streha) u kontrastu s krajobraznim elementima (drvored, stablo, travnjak, grm, pitka voda) uokviruju prostor autentične, umirujuće atmosfere, primjeren trenucima posljednjeg ispraćaja, prisjećanja, šetnje i kontemplacije.

OPIS MATERIJALA
Zidovi od vidljivog betona, staze od propusnog betona, šljunka i elegantnih betonskih prefabrikata, detalji od brušenog nehrđajućeg čelika osigurati će prostoru trajnost, sofisticiranu estetiku, funkcionalnost i održivost.



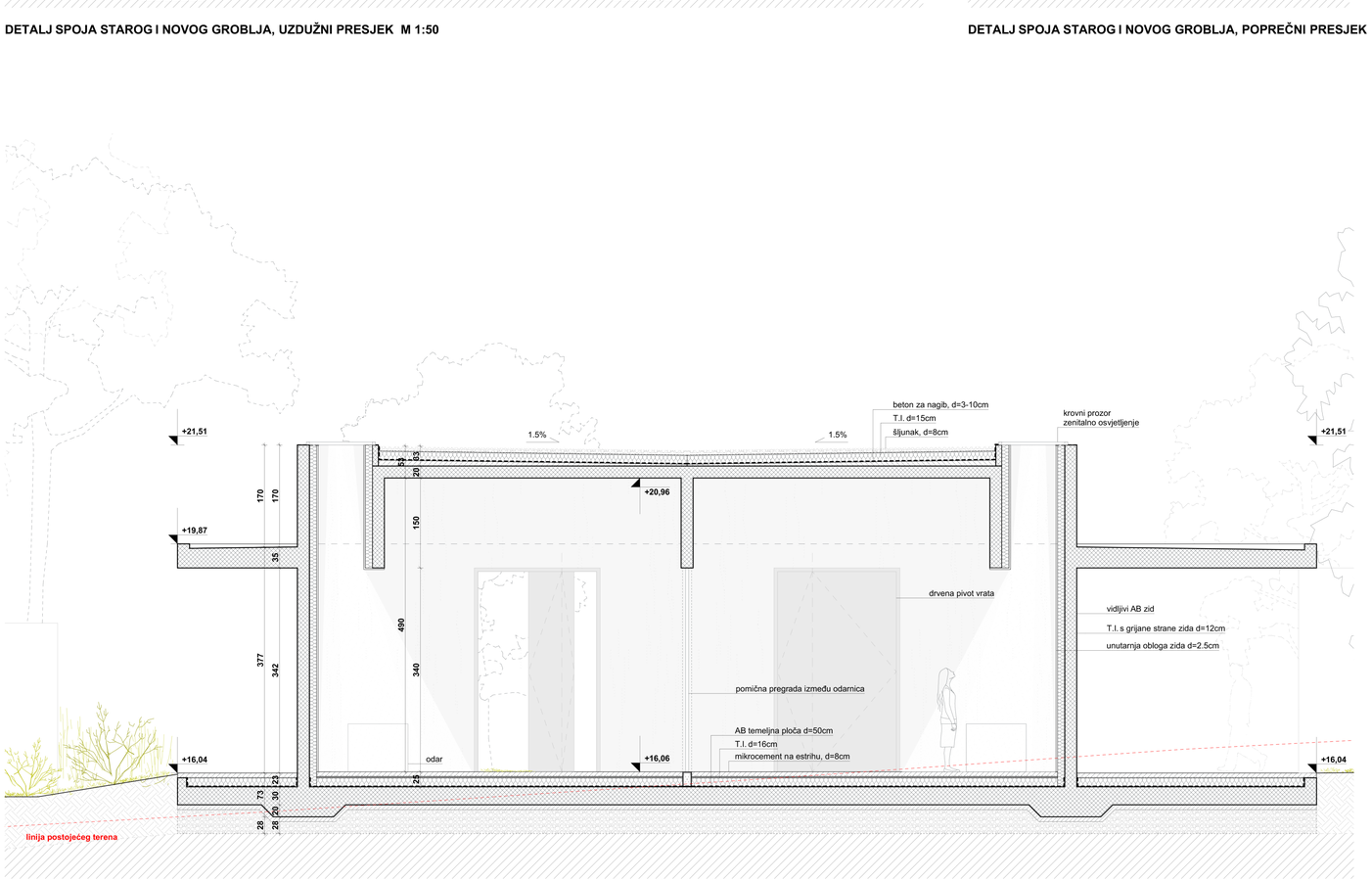

DETALJ PRESJEKA KROZ ODARNICE OPROŠTAJNOG PAVILJONA, PRESJEK 2-2 M 1:50

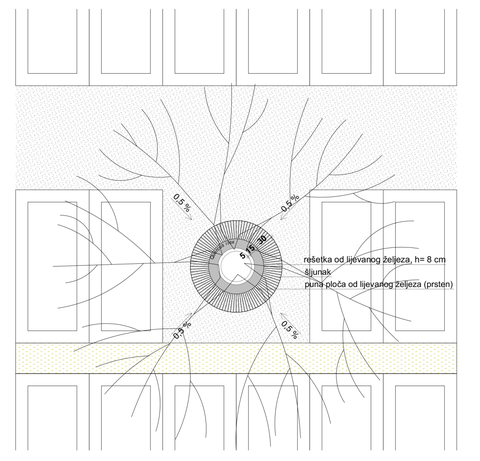

DETALJ PLANIRANOG ZAHVATAU ODNOSU NA POSTOJEĆE ZELENILO M 1:50



PROSTORNI PRIKAZ - PROSTOR ZA PROSIPANJE PEPELA

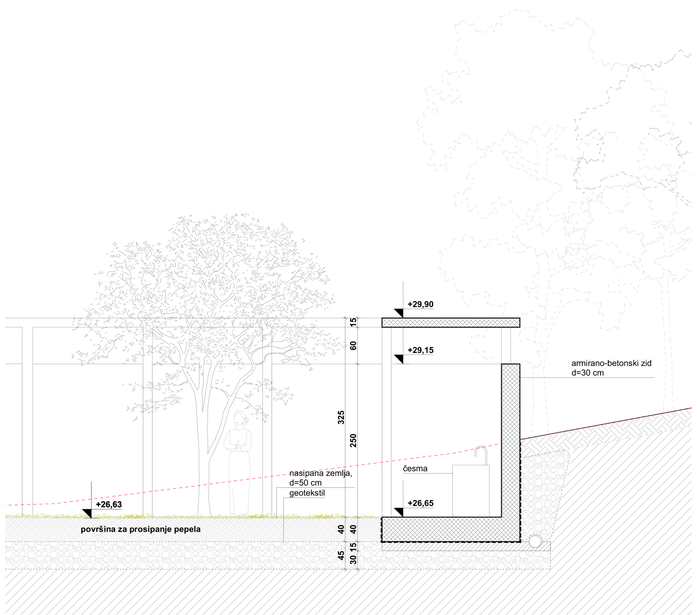

DETALJ PROSTORA ZA PROSIPANJE PEPELA M 1:50



PROSTORNI PRIKAZ - ALEJA HRVATSKIH BRANITELJA I PROSTOR ZA OKUPLJANJE I PALJENJE SVIJEĆA

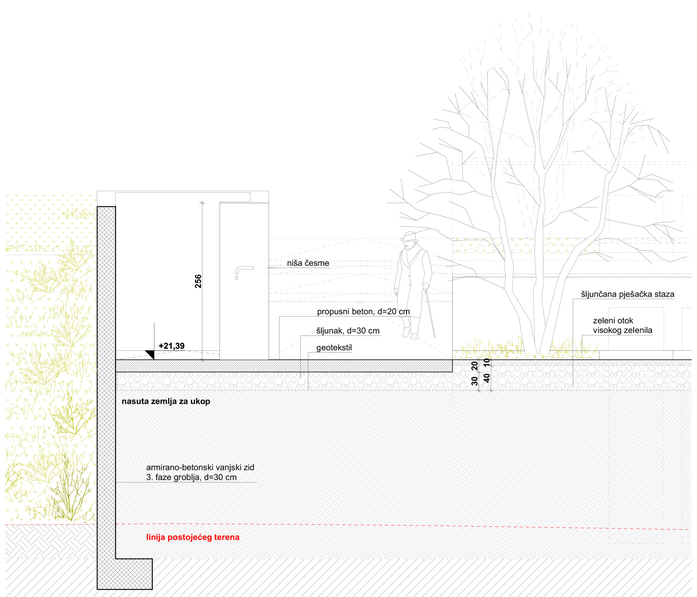

DETALJ NAČINA RJEŠAVANJA VISINSKIH RAZLIKA M 1:50

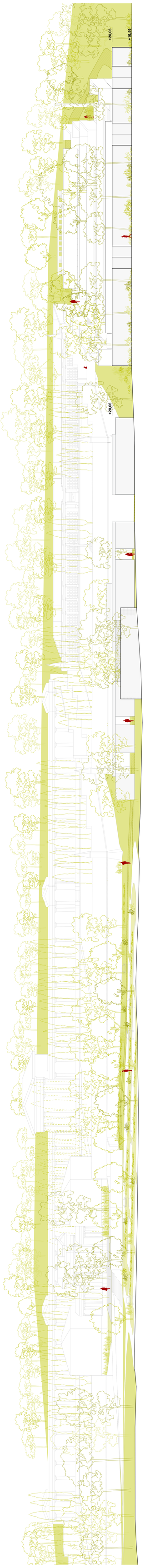

POGLED C - JUŽNO PROČELJE