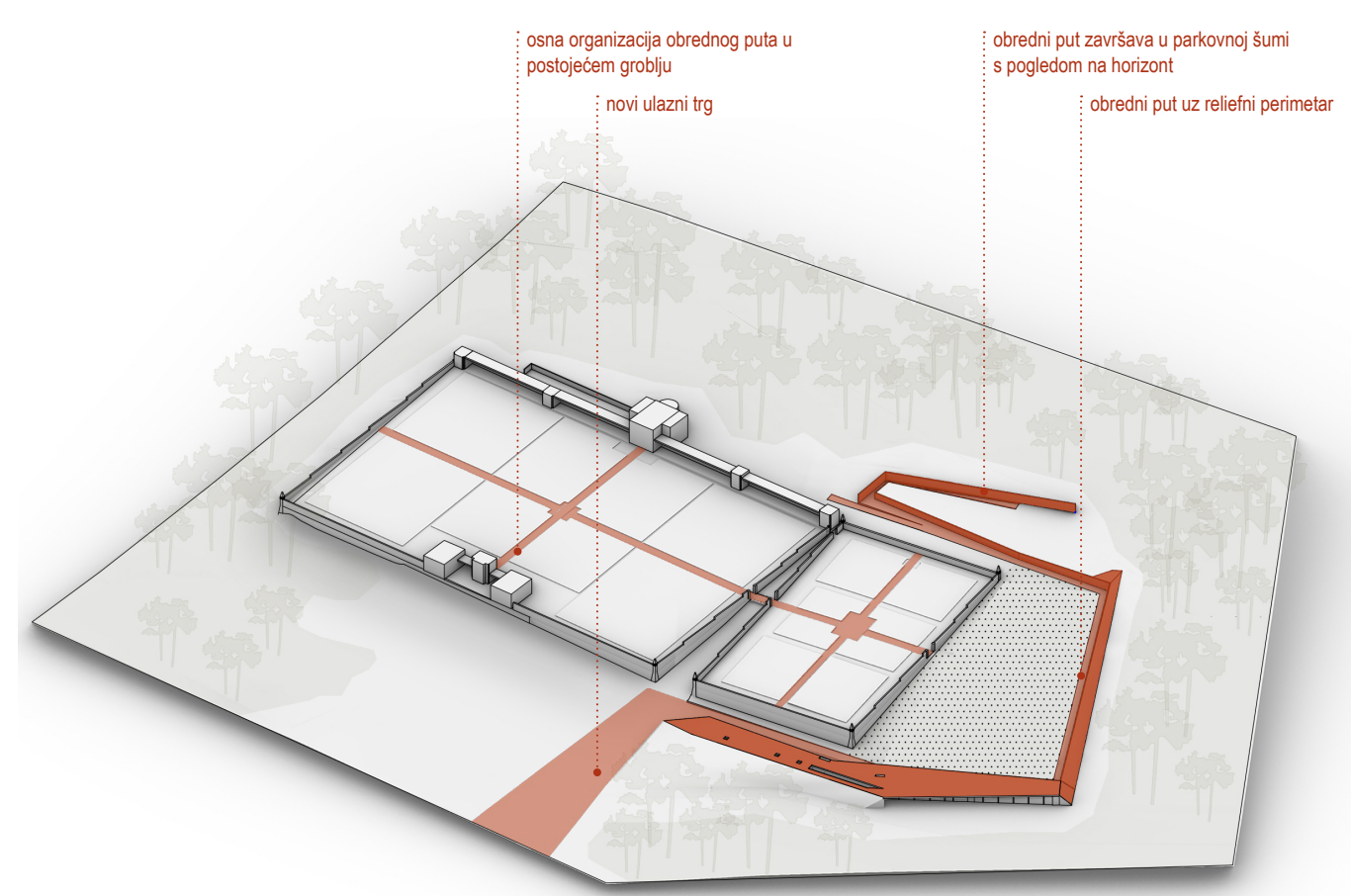
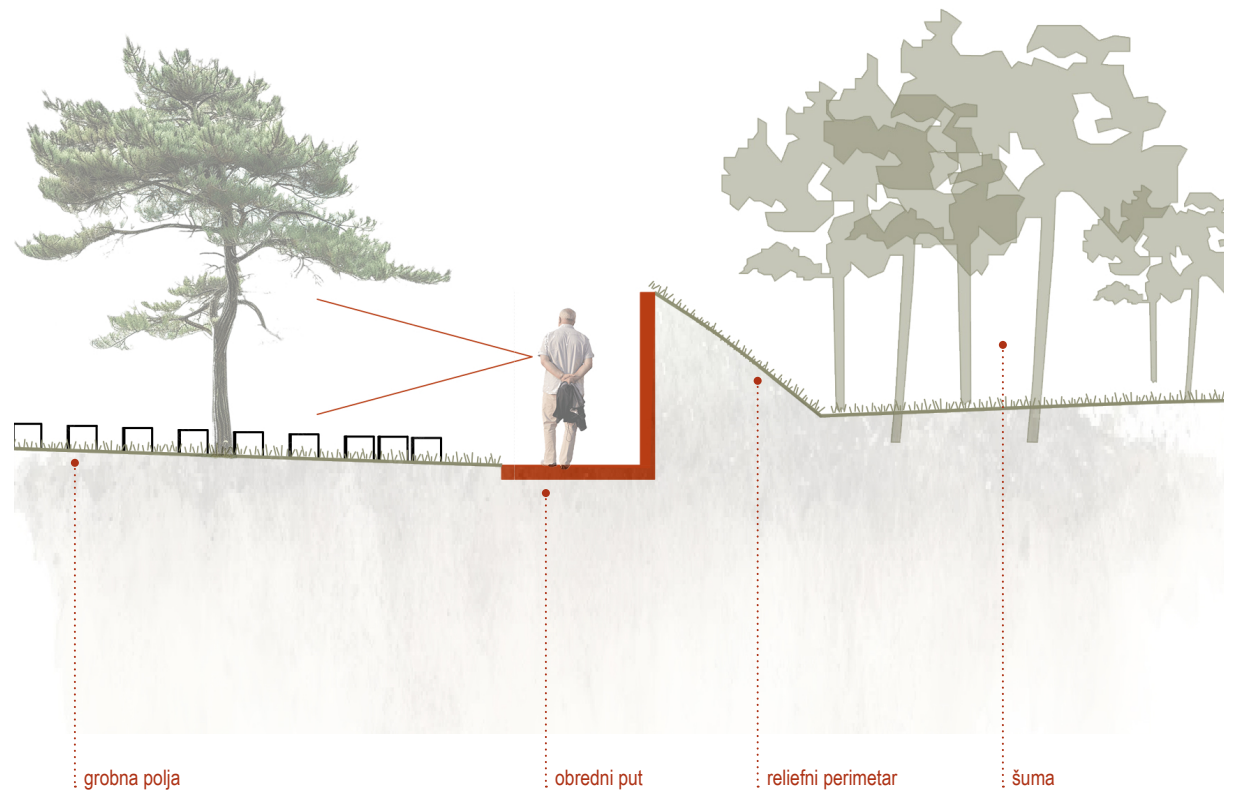


PROSTORNI PRIKAZ C.JELINE

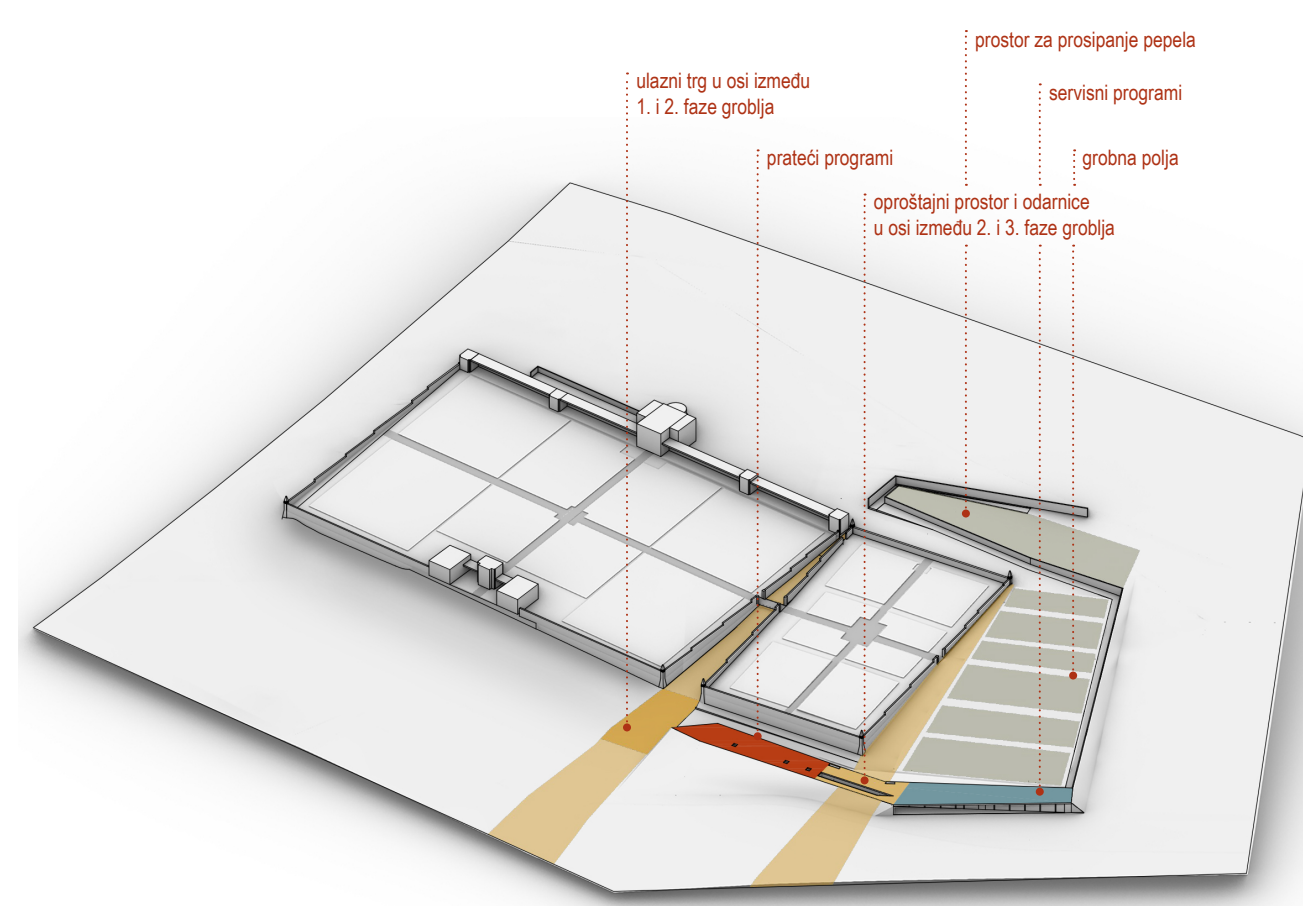
Proširenje gradskog groblja preoblikuje postojeću šumu u šumsko groblje, omeđeno jasno definiranim rubom – granicom između svetog i svjetovnog. Novi obodni perimetar prilagođava se nagibu terena i izražava svoju dvostruku narav – prema vani oblikovan je kao zeleni nasip, suptilno integriran u šumu, dok je prema unutrašnjosti izveden kao nizak zid koji obrubljuje novi šumski dio groblja, osmišljava prateće programe i dramaturgiju obrednog puta.



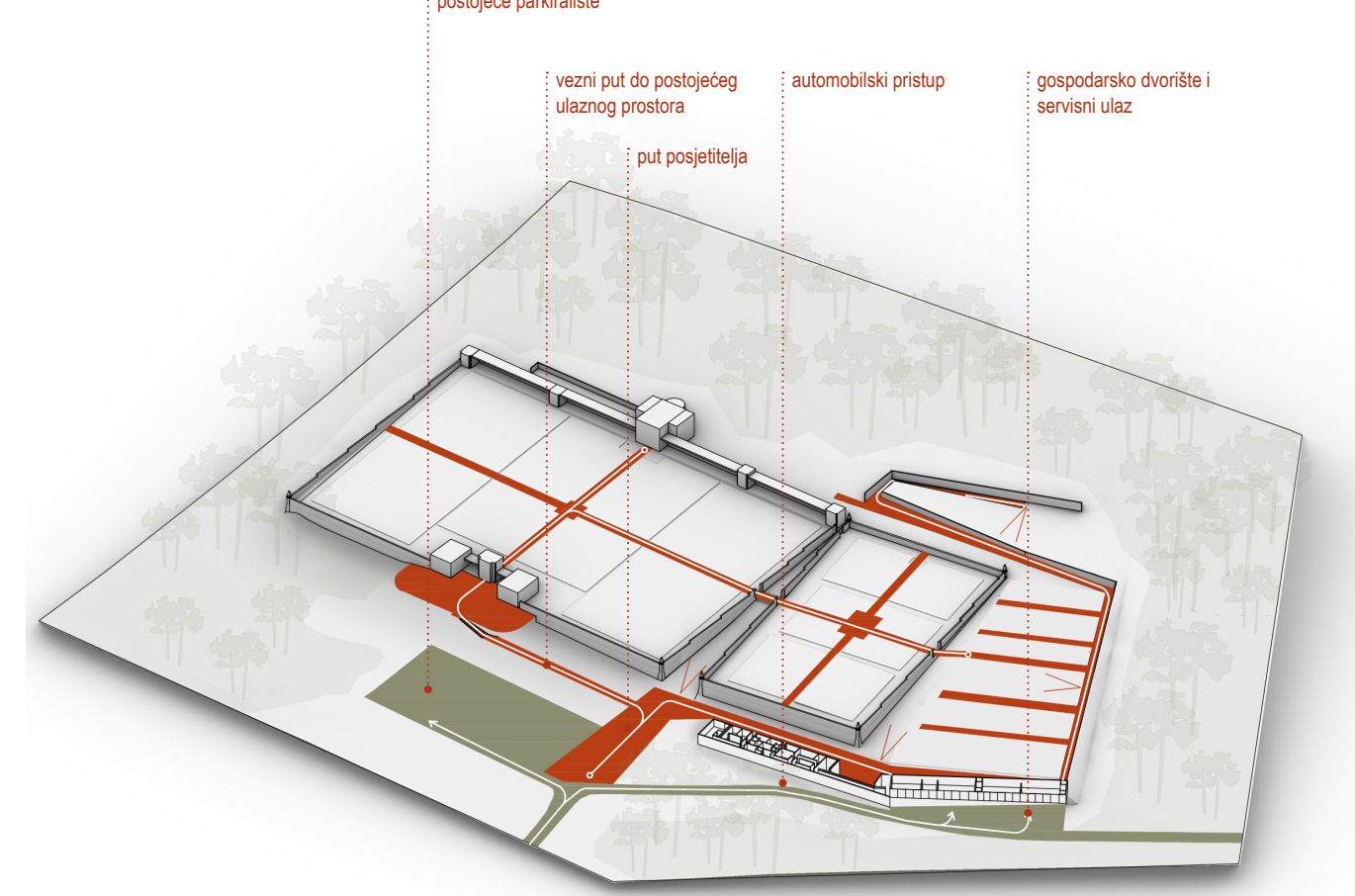
Konceptualna shema reljefnog oboda



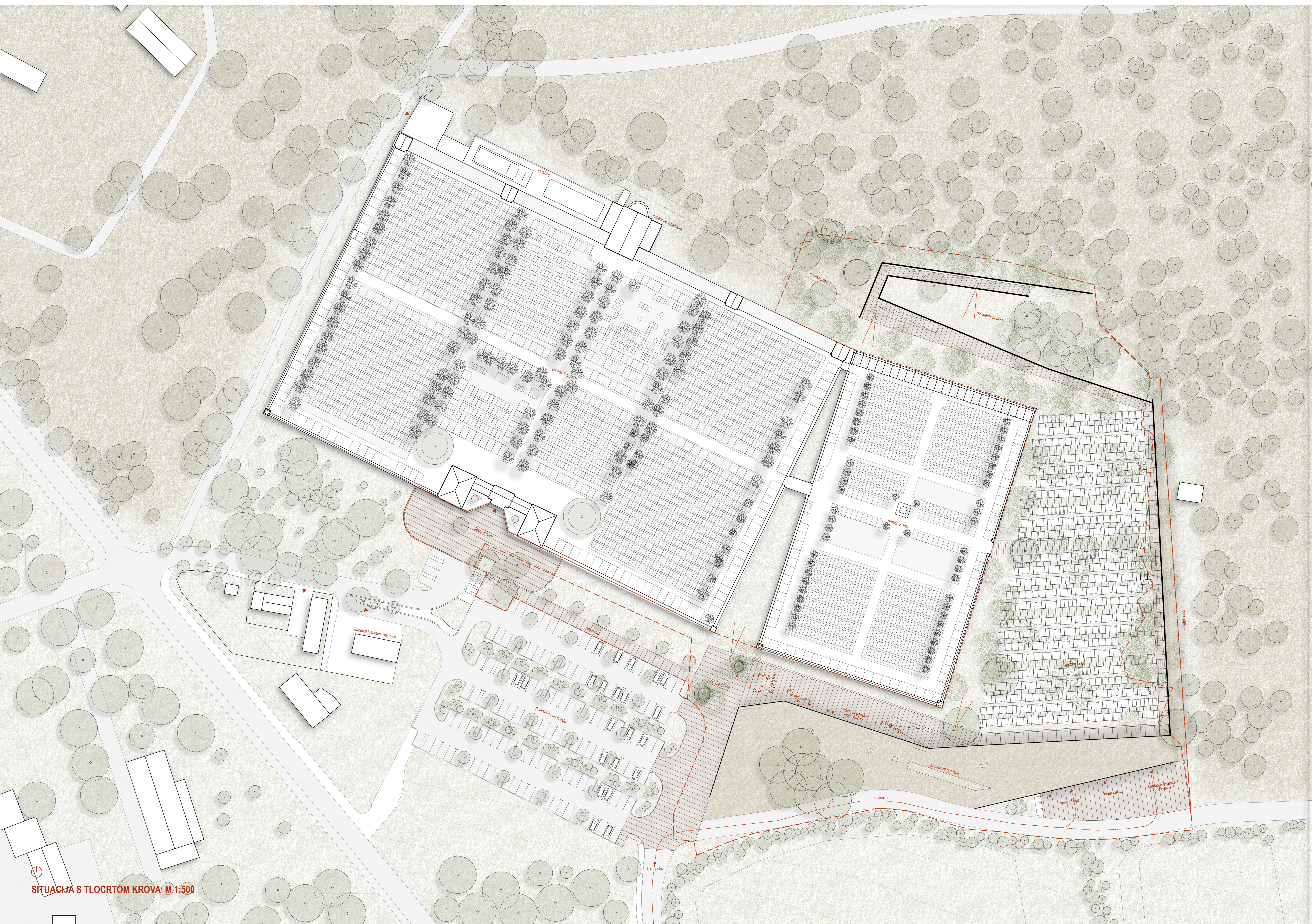
Shematski presjek reljefnog oboda



Raspored programa i ambijenta duž oboda



Shema komunikacija i prometnog rješenja



SITUACIJA S TLOCRTOM KROVA M 1:500