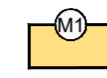
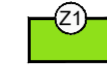
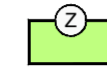
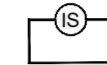




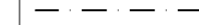
## GRANICE

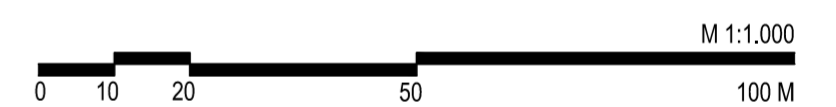
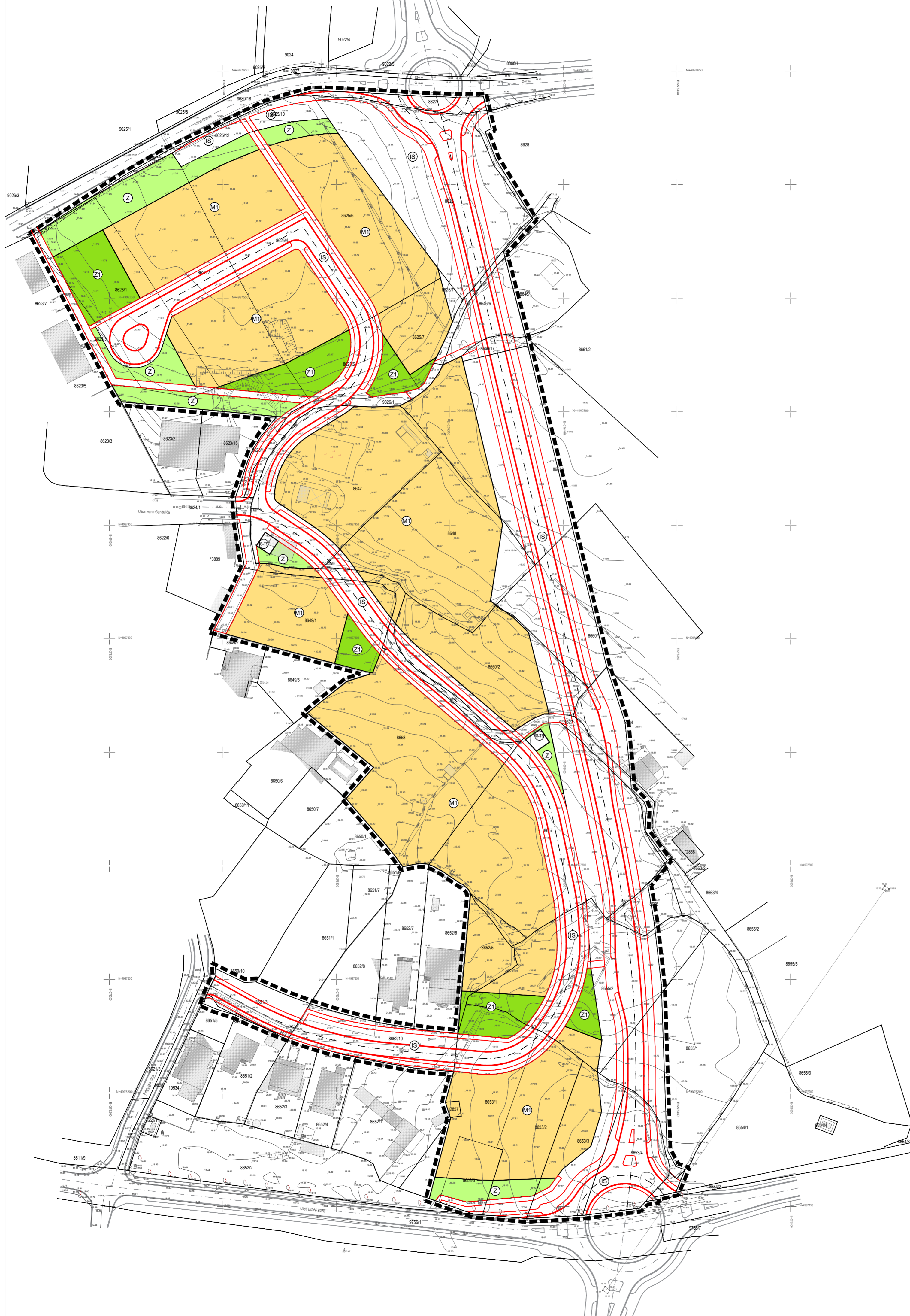
 OBUHVAT UPU-a

## NAMJENA POVRŠINA

-  MJESOVITA NAMJENA - PRETEŽITO STAMBENA
-  JAVNE ZELENE POVRŠINE - JAVNI PARK
-  ZAŠTITNE ZELENE POVRŠINE
-  INFRASTRUKTURNI SUSTAVI

## PROMET

-  RUBNJAK CESTE
-  OSTALI ELEMENTI CESTE
-  OS CESTE



Županija:	ISTARSKA	Grad:	ROVINJ - ROVIGNO
Naziv prostornog plana: URBANISTIČKI PLAN UREĐENJA ŠTANGA ISTOK U ROVINJU - ROVIGNO <b>NACRT PRIJEDLOGA PLANA ZA PONOVNU JAVNU RASPRAVU</b>			
Naziv kartografskog prikaza: KORIŠTENJE I NAMJENA POVRŠINA			
Broj kartografskog prikaza:	1.	Mjerilo kartografskog prikaza:	1 : 1 000
Odluka o izradi plana: Službeni glasnik Grada Rovinja - Rovigno 6/21., 7/24.		Odluka predstavničkog tijela o donošenju plana: Službeni glasnik Grada Rovinja - Rovigno XX/24.	
Javna rasprava (datum objave): 3. studenog 2022. (Glas Istre, La Voce)		Javni uvid održan: od 11. studenog do 10. prosinca 2022.	
Ponovna javna rasprava (datum objave): --		Ponovni javni uvid održan: --	
Pečat tijela odgovornog za provođenje javne rasprave: M.P.		Odgovorna osoba za provođenje javne rasprave: IVAN BEGIĆ, dipl.iur.	
Pravna osoba koja je izradila plan: <b>APE</b> d.o.o. za arhitekturu, planiranje i ostale poslovne djelatnosti Ozaljska 61, 10000 Zagreb, tel/fax. 01/309-7572			
Pečat pravne osobe koja je izradila plan:		Odgovorna osoba: SANDRA JAKOPEC, dipl.ing.arh.	
Odgovorni voditelj izrade nacrt prijedloga plana: SANDRA JAKOPEC, dipl.ing.arh.			
Stručni tim u izradi plana: MIRELA ČORDAŠ dipl.ing.arh. VLATKA ŽUNEC, mag.ing.arch. MARIJANA ŽLODRE UJĐUR, mag.ing.arch. NIKOLA FRANIĆ, mag.ing.arch.		MARTA ŠKVORC, mag.ing.arch. ARDIJAN KARLO GASHI, mag.ing.arch. MATE ČURIĆ, dipl.ing.grad.	
Pečat predstavničkog tijela: M.P.		Predsjednik predstavničkog tijela: EMIL NIMČEVIĆ, dipl.oec.	
Istovjetnost ovog prostornog plana s izvornikom ovjerava: IVAN BEGIĆ, dipl.iur.		Pečat nadležnog tijela: M.P.	