



IZMJENE I DOPUNE PROSTORNOG PLANA UREĐENJA GRADA ROVINJA - ROVIGNO 4.5.

GRAĐEVINSKA PODRUČJA

GOLF IGRALIŠTE "SAN MARKO", GOSPODARSKO-PROIZVODNE NAMJENE "ŠPANIDIGA", KOMUNALNO-SERVISNE NAMJENE "LOKVA VIDOTTO"

TUMAČ:

GRANICA OBUHVATA

GRAĐEVINSKA PODRUČJA GRAĐEVINSKO PODRUČJE NASELJA

Izgrađeno neizgrađeno
uredeno/neuredeno

IZDVOJENO GRAĐEVINSKO PODRUČJE IZVAN NASELJA

Izgrađeno neizgrađeno
uredeno

KOMUNALNO-SERVISNA NAMJENA
K3 - komunalno-servisna

GOSPODARSKO-PROIZVODNA NAMJENA
I1 - proizvodna

SPORTSKO-REKREACIJSKA NAMJENA
R1 - golf igralište, R2 - jahački centar, R3 - strelište,
R4 - nogometno igralište, R6 - višefunkcionalni sportsko-rekreacijski centar

NAMJENE IZVAN GRAĐEVINSKOG PODRUČJA

EKSPLOATACIJA MINERALNIH SIROVINA

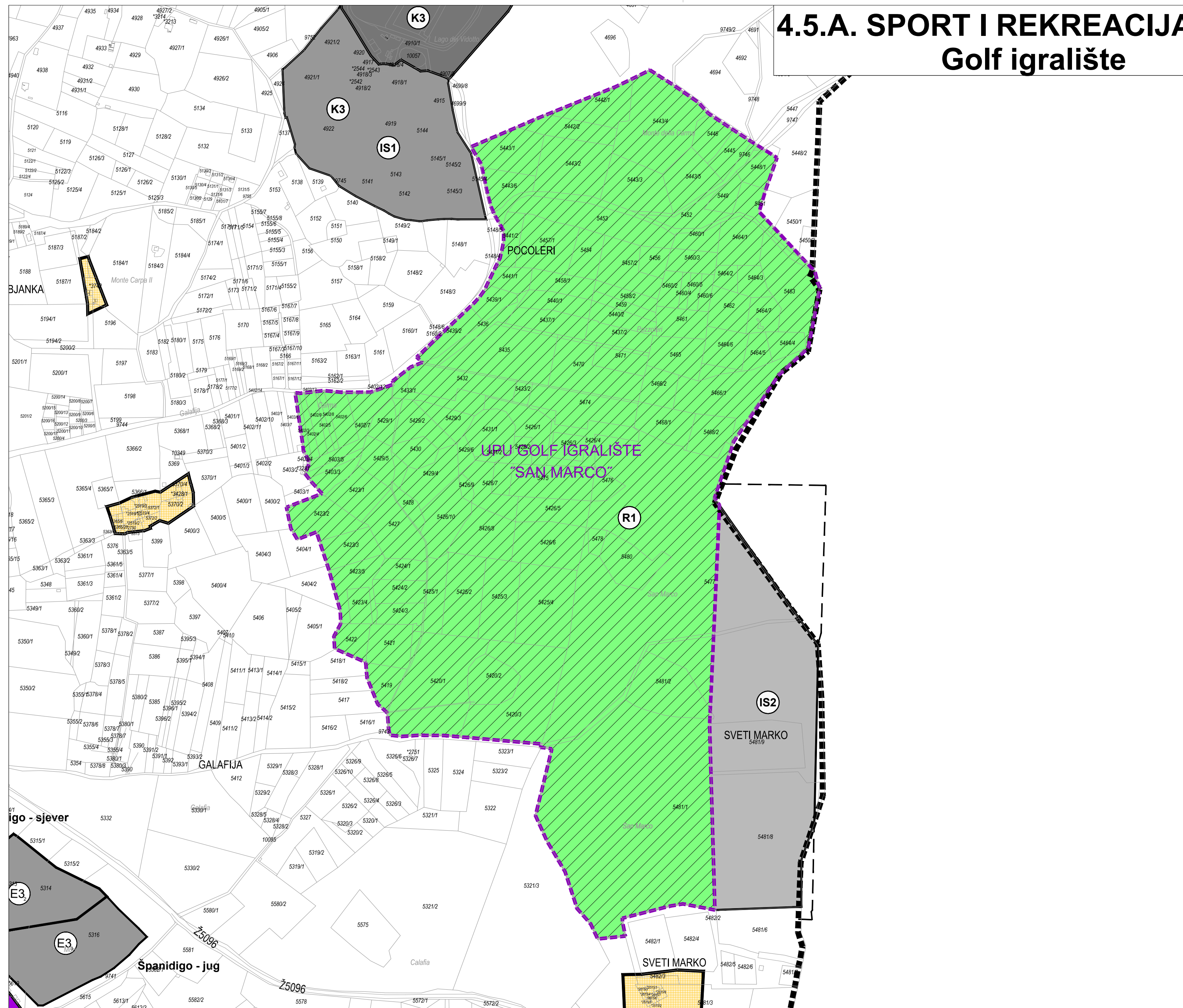
Površine za iskorištavanje mineralnih sirovina
E3 - mineralne sirovine

POVRŠINE INFRASTRUKTURNIH SUSTAVA

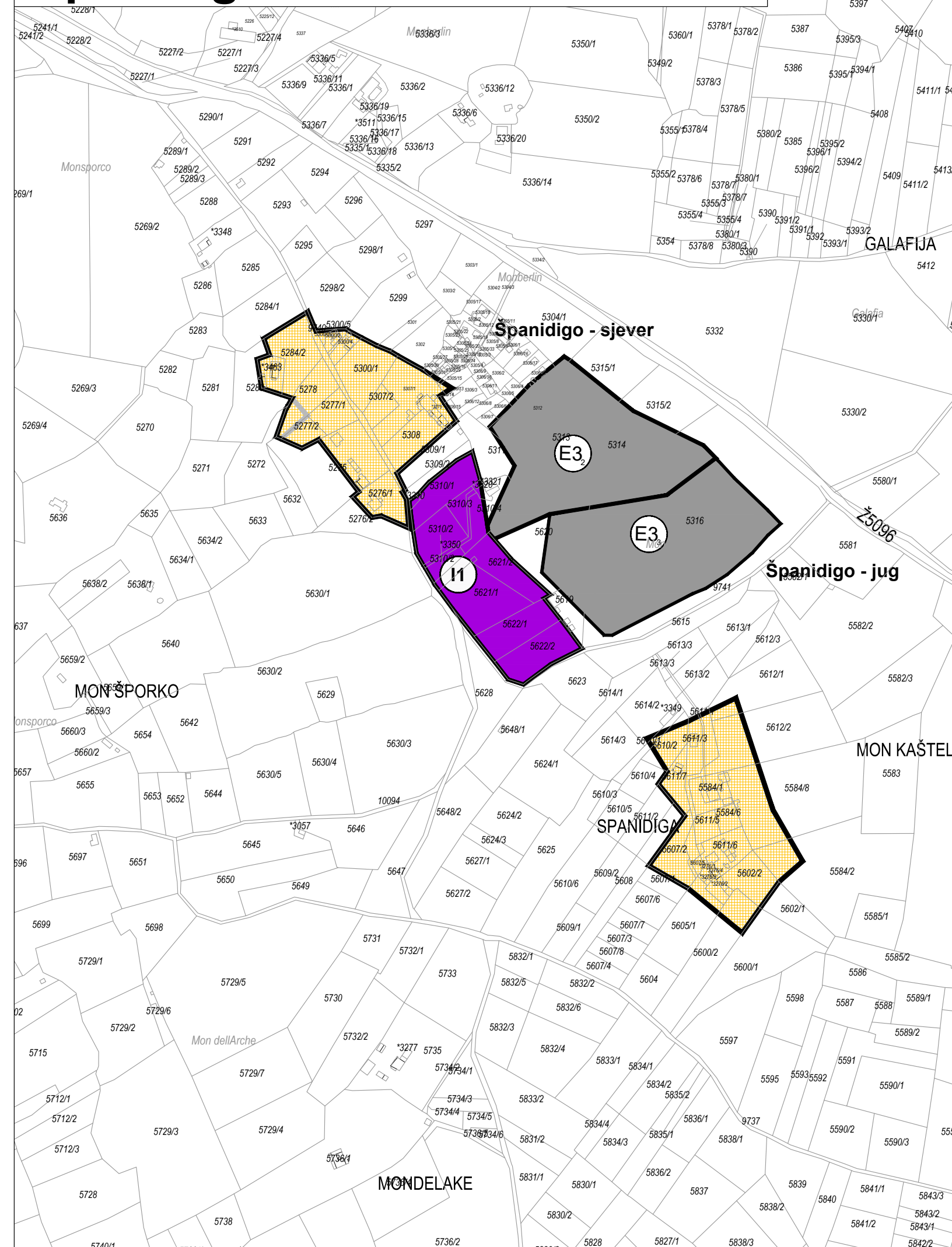
IS1 - mogućnost izgradnje sunčevih kolektora
IS2 - zračni promet - polje / sletišta

PODRUČJE PRIMJENE POSEBNIH MJERA ZAŠTITE

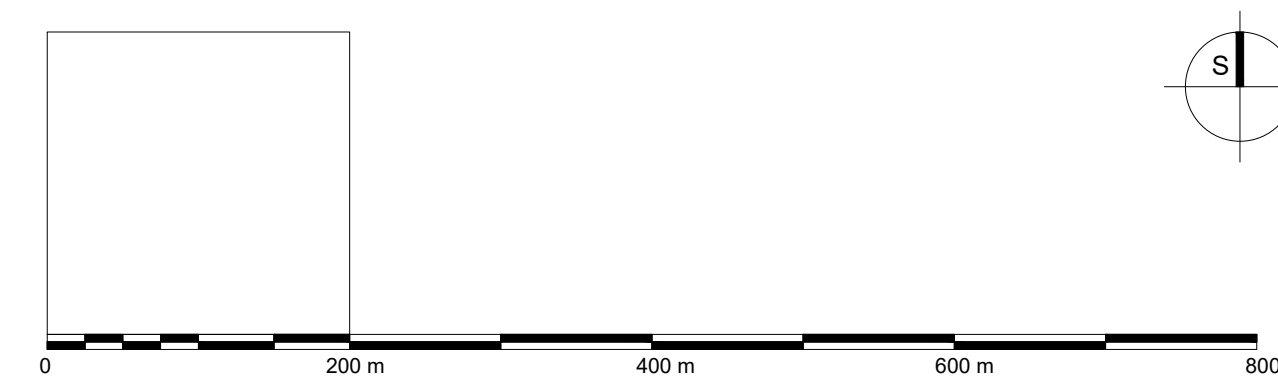
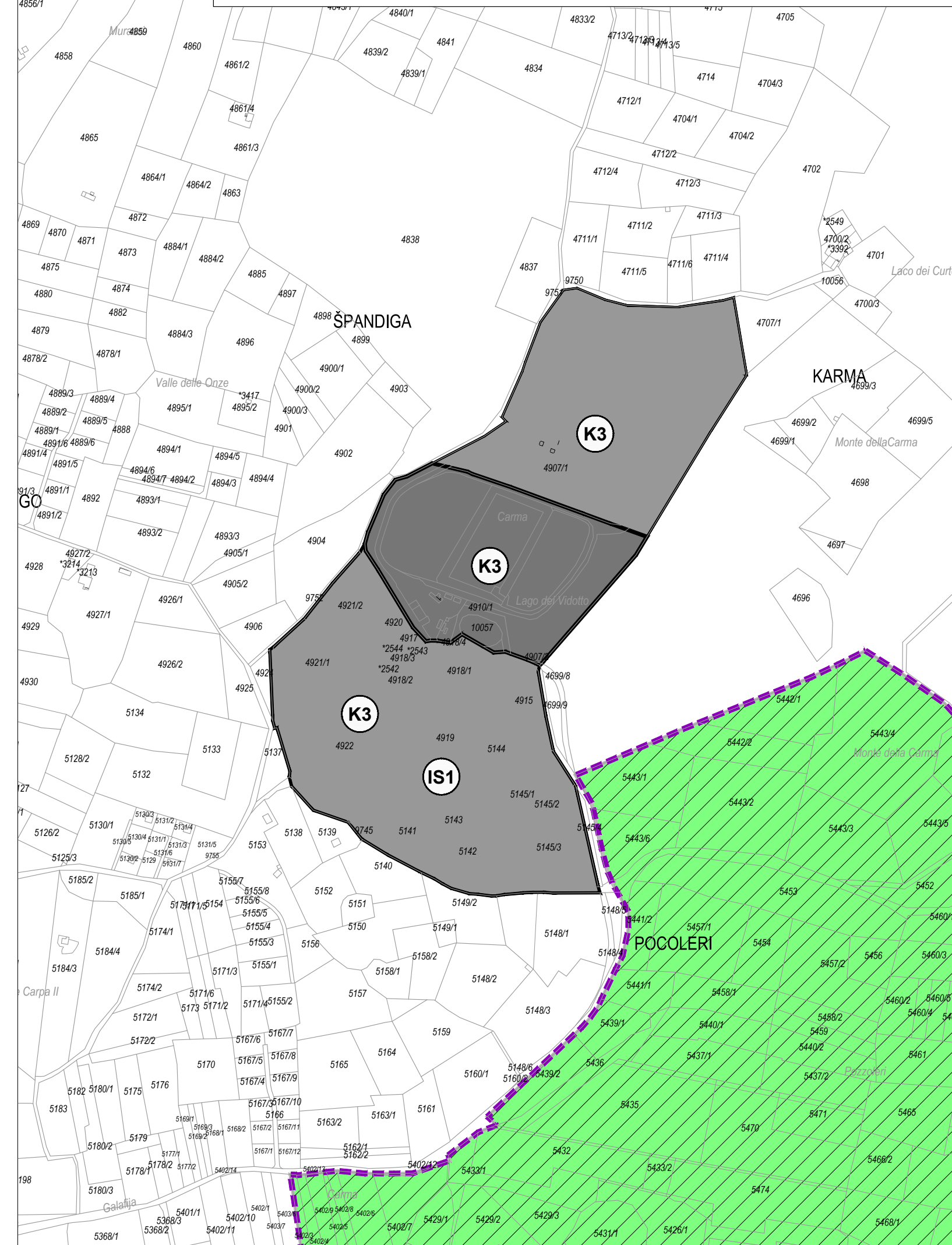
OBUHVAT OBEVZE IZRADE URBANISTIČKOG PLANA UREĐENJA
GOLF IGRALIŠTE "SAN MARCO"



4.5.B. GOSPODARSKA ZONA Španidigo



4.5.C. GOSPODARSKA ZONA Komunalno-servisna zona



Županija: ISTARSKA ŽUPANIJA	
Jedinica lokalne samouprave: GRAD ROVINJ	
Naziv prostornog plana: IZMJENE I DOPUNE PROSTORNOG PLANA UREĐENJA GRADA ROVINJA	
Broj Plana: A- 809/2022	Faza Plana: PRJEDLOG PLANA ZA PONOVNU JAVNU RASPRAVU
Naziv kartografskog prikaza: GRAĐEVINSKA PODRUČJA - GOLF IGRALIŠTE "SAN MARKO", GOSPODARSKO-PROIZVODNE NAMJENE "ŠPANIDIGA", KOMUNALNO - SERVISNE NAMJENE "LOKVA VIDOTTO"	
Broj kartografskog prikaza: 4.5.	Mjerilo kartografskog prikaza: 1:5 000
Odluka o izradi Plana: Službeni glasnik Grada Rovinja-Rovigno broj 10/22, 10/24	Odluka predstavničkog tijela o donošenju Plana:
Javna rasprava (datum i mjesto objave): www.urbing.hr 19.4.2024. Glas liste i La Voce del popolo 7.5.2024.	Javni uvid: 29.04.2024.-28.05.2024.
Ponovna javna rasprava (datum i mjesto objave):	Ponovni javni uvid:
Pečat tijela odgovornog za provođenje javne rasprave: M.P.	Odgovorna osoba za provođenje javne rasprave: Ivan Begić, dipl. iur. ime, prezime i potpis
Mišljenje Zavoda prema članku 107. Zakona o prostornom uređenju (NN 153/13, 65/17, 114/18, 39/19 i 98/19):	
Suglasnost Ministarstva prema članku 108. Zakona o prostornom uređenju (NN 153/13, 65/17, 114/18, 39/19 i 98/19):	
Pravna osoba koja je izradila Plan: URBING d.o.o. za poslove prostornog uređenja i zaštite okoliša, tel: 01/230-11-40, e-mail: urbing@urbing.hr , www.urbing.hr	
Pečat pravne osobe koja je izradila Plan: URBING, d.o.o. ZAGREB M.P.	Odgovorna osoba: Tihomir Knežić, dipl.ing.arh. ime, prezime i potpis
Odgovorni voditelj: Maja Martinec Čunčić, mag.ing.arch.	 M. Čunčić M.P.
Stučni tim u izradi Plana: Maja Martinec Čunčić, mag.ing.arch. Petra Igrc, dipl.ing.arh. Darko Martinec, dipl.ing.arh. Tihomir Knežić, dipl.ing.arh.	
Katarina Pačin, dipl.ing.arh. Ivana Čalić, mag.ing.prosp.arch. Blaž Čerovečki, mag.ing.prosp.arch.	
Pečat Gradskog vijeća: M.P.	Predsjednik Gradskog vijeća: Emil Nimčević ime, prezime i potpis
Istovjetnost ovog prostornog plana s izvornikom ovjerava: ime, prezime i potpis	Pečat nadležnog upravnog tijela: M.P.