



IZMJENE I DOPUNE PROSTORNOG PLANA UREĐENJA GRADA ROVINJA - ROVIGNO

4.4.

GRAĐEVINSKA PODRUČJA izdvojeni dijelovi naselja - STANCIJE

SAN MARCO, BAŠIĆ, GARZOTTO, QUARANTOTTO, SPONZA-VANTASO, SARIZOL (kod stare škole), ANGELINI, STAGNERA, MONTERO, MILIĆ, MONCARPA (Zlatić), ORBANIĆ-GALAFIA, MONKODONJA, COCALETTO, VAL MONEDA, SARIZOL (Fabriš), ŠPANIDIGA (Buršić), ROJNIĆ, SAN NICOLÒ, ŠPANIDIGA (kod kamenoloma), CAFOLLA, GATI

TUMAČ:

- GRANICA PROSTORA OGRANIČENJA ZAŠTIĆENOG OBALNOG PODRUČJA MORA
- GRANICA GENERALNOG URBANISTIČKOG PLANA GRADA ROVINJA

GRAĐEVINSKA PODRUČJA GRAĐEVINSKOG PODRUČJE NASELJA

- izgrađeno**
- neizgrađeno**
- uređeno**
- neuređeno**

IZDVOJENO GRAĐEVINSKO PODRUČJE IZVAN NASELJA GOSPODARSKO - PROIZVODNA NAMJENA

- I1** GOSPODARSKO - PROIZVODNA NAMJENA
I1 - proizvodna

UGOSTITELJSKO - TURISTIČKA NAMJENA

- T1** TURISTIČKO RAZVOJNO PODRUČJE (TRP)
T1 - hotel, T2 - turističko naselje, T3 - kamp

- R** SPORT I REKREACIJA
R1 - golf igralište, R2 - jahački centar, R3 - strelište,
R4 - nogometno igralište, R6 - višefunkcionalni sportsko-rekreativni centar

NAMJENE IZVAN GRAĐEVINSKOG PODRUČJA

- E** EKSPLOATACIJA MINERALNIH SIROVINA
E3 - mineralne sirovine (E3 - eksploatacijsko polje Rovinj)

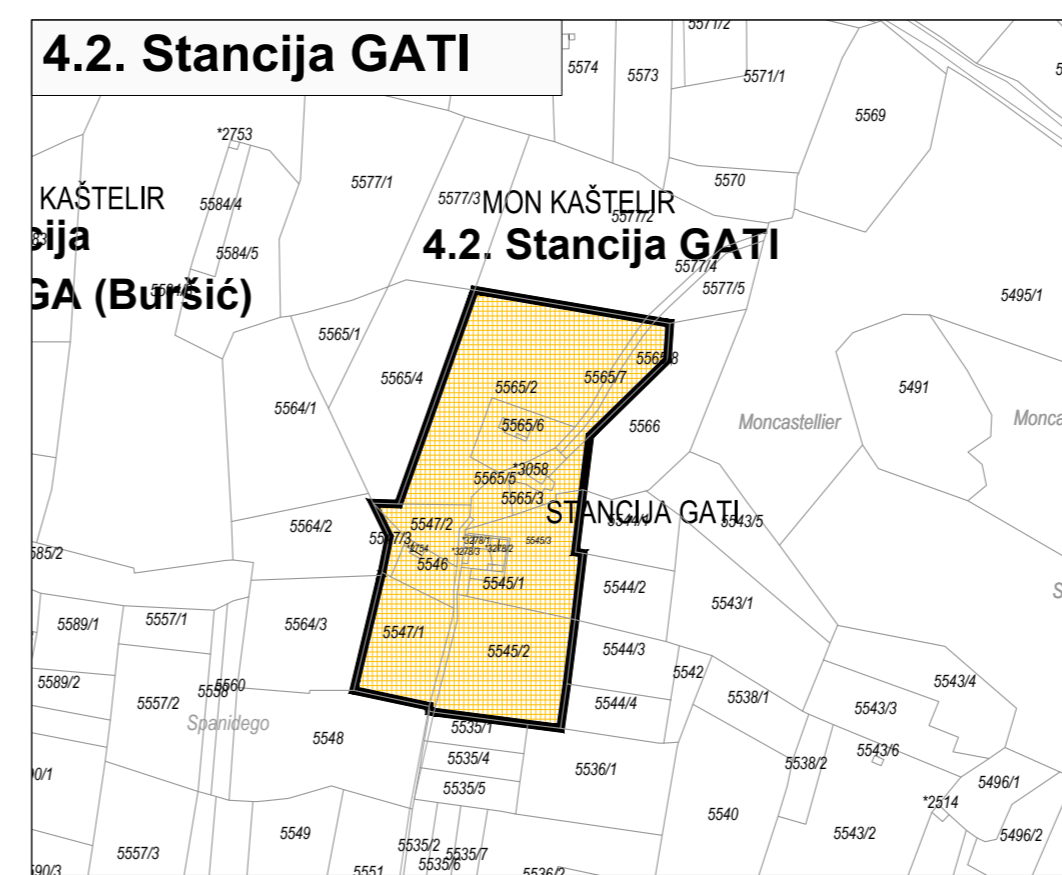
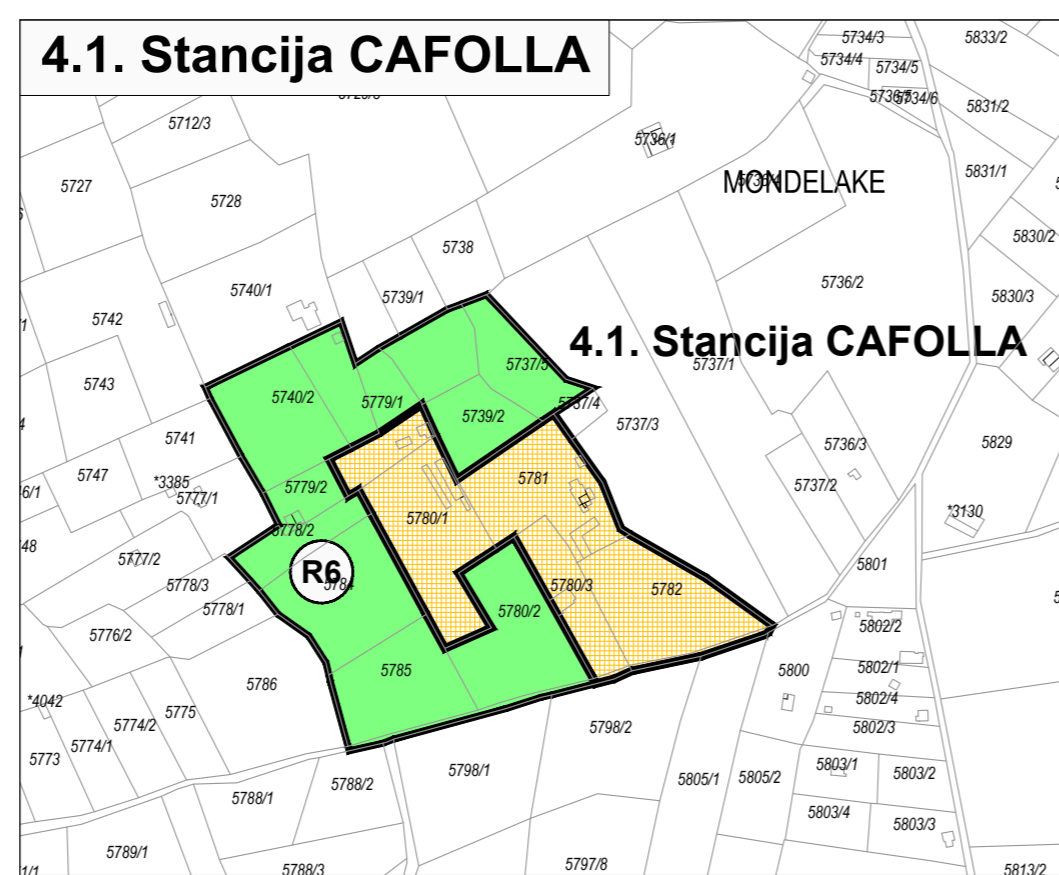
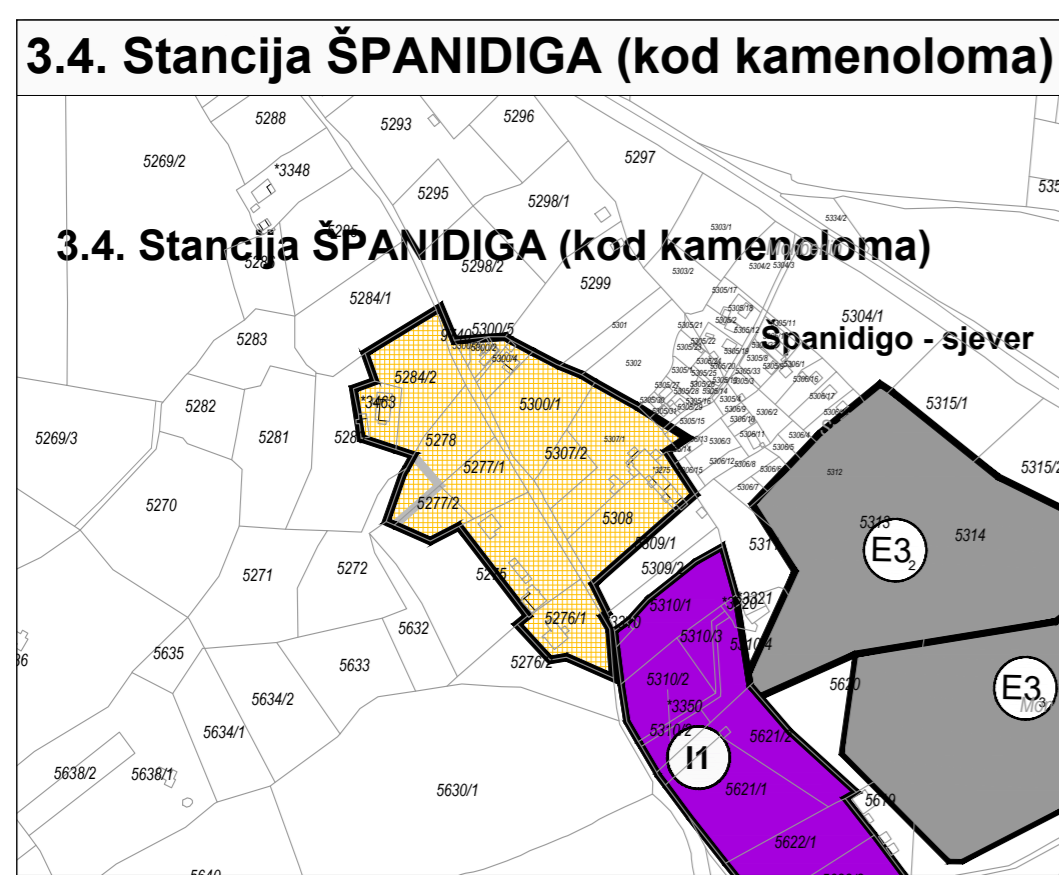
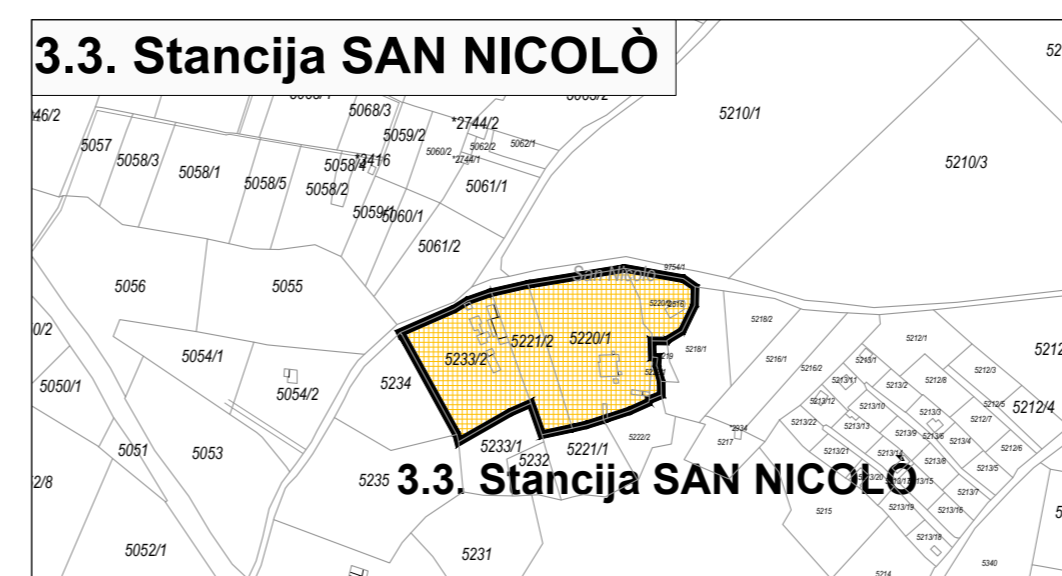
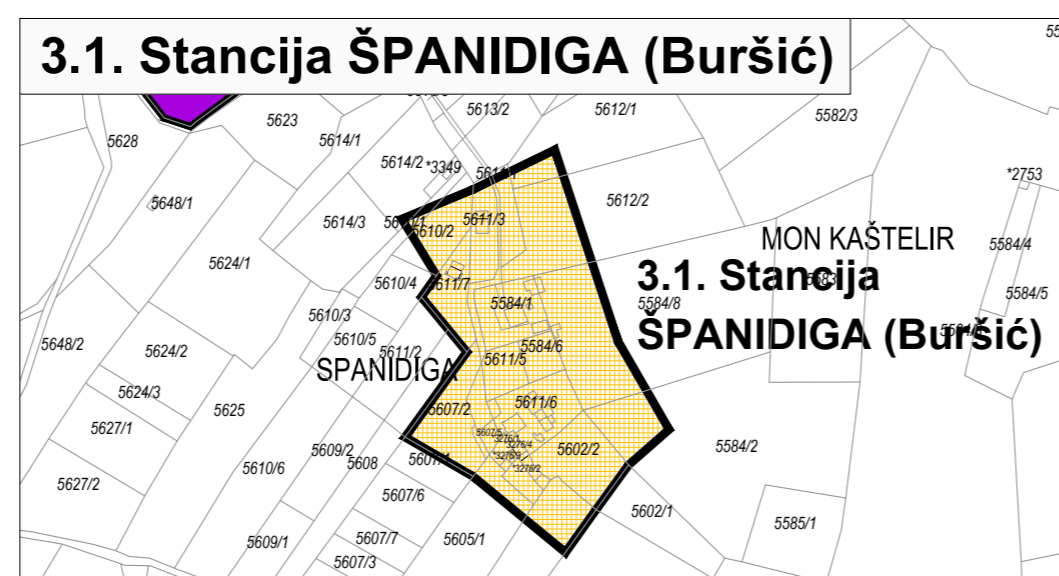
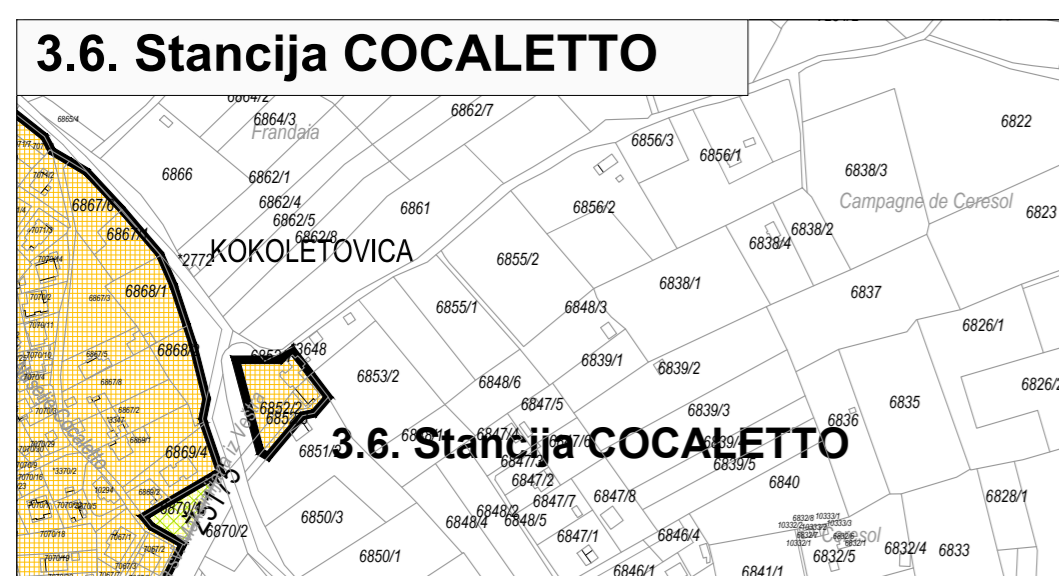
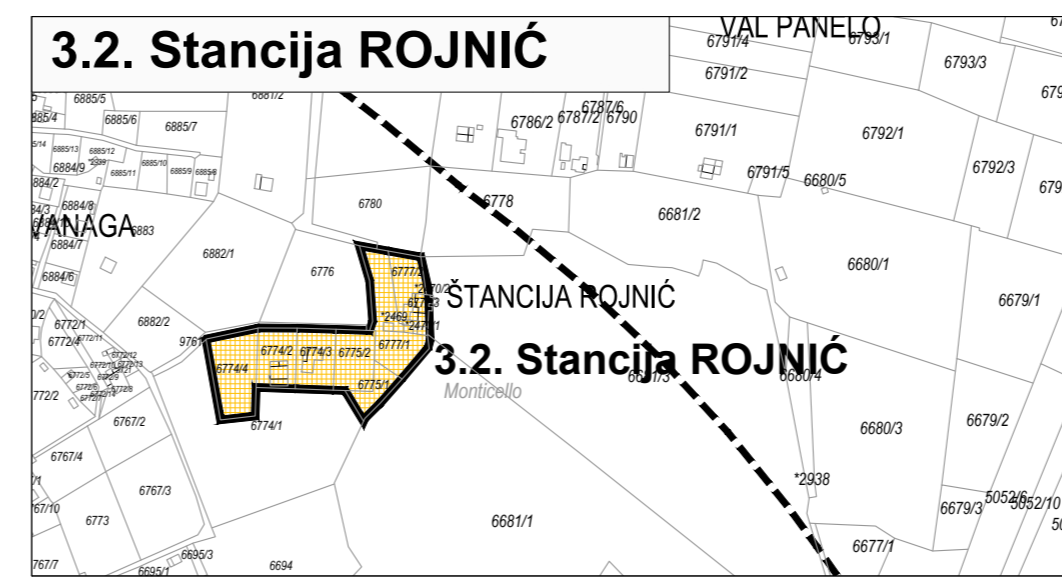
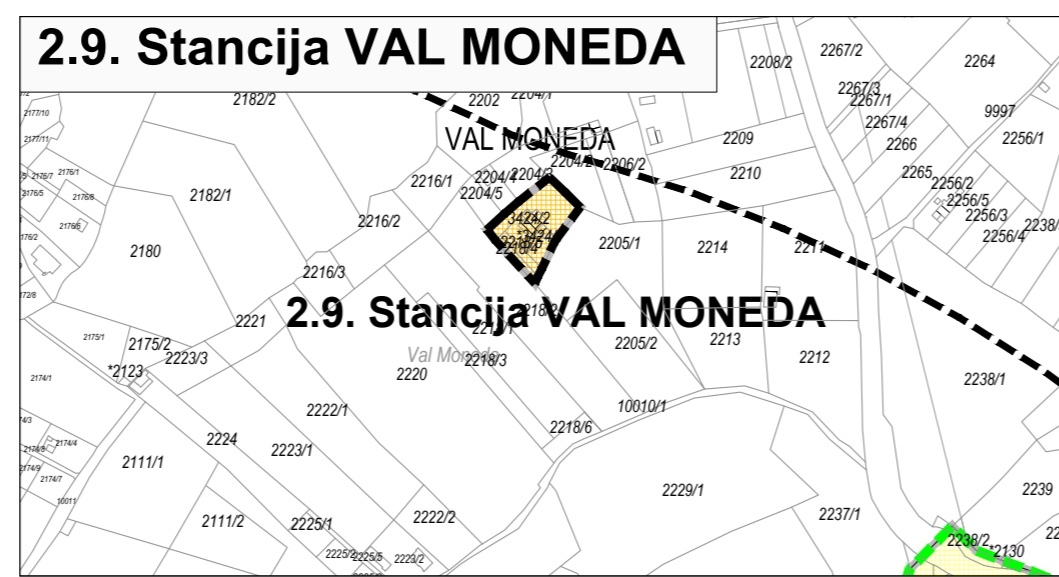
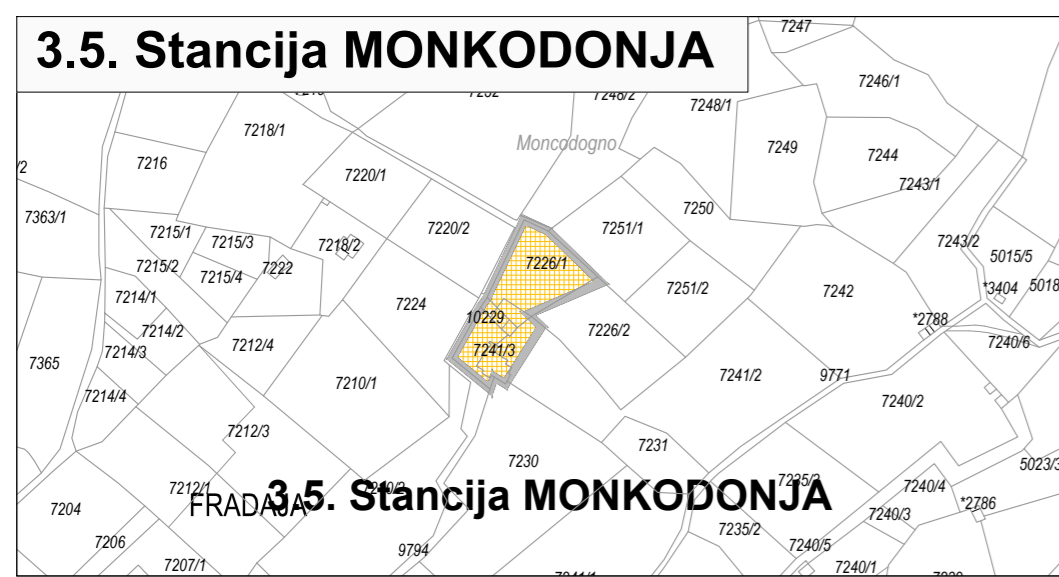
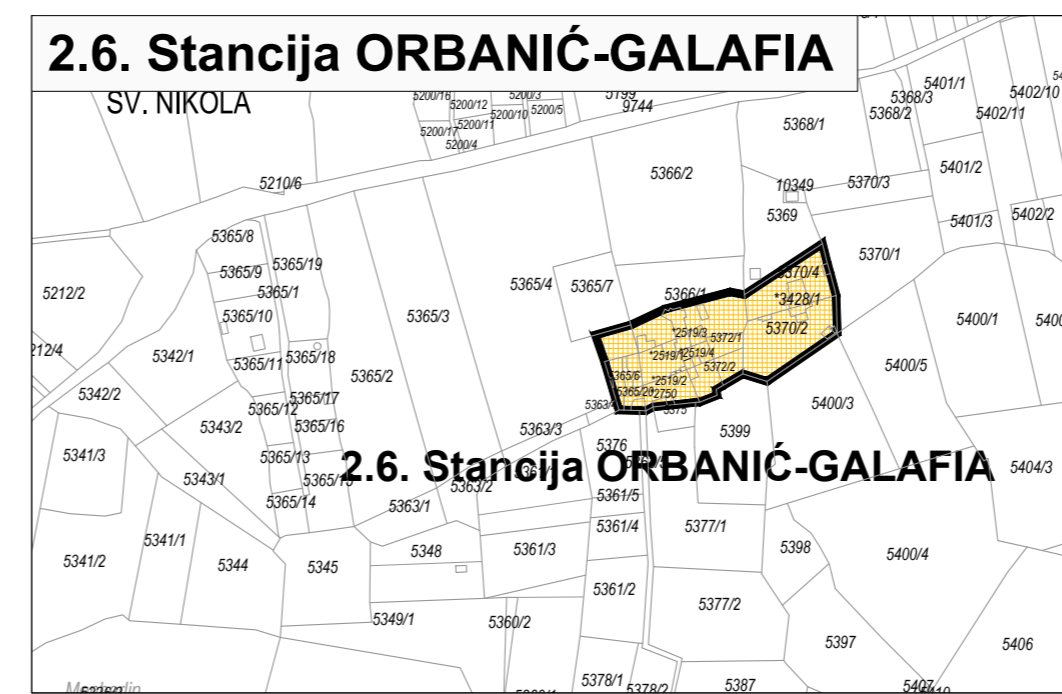
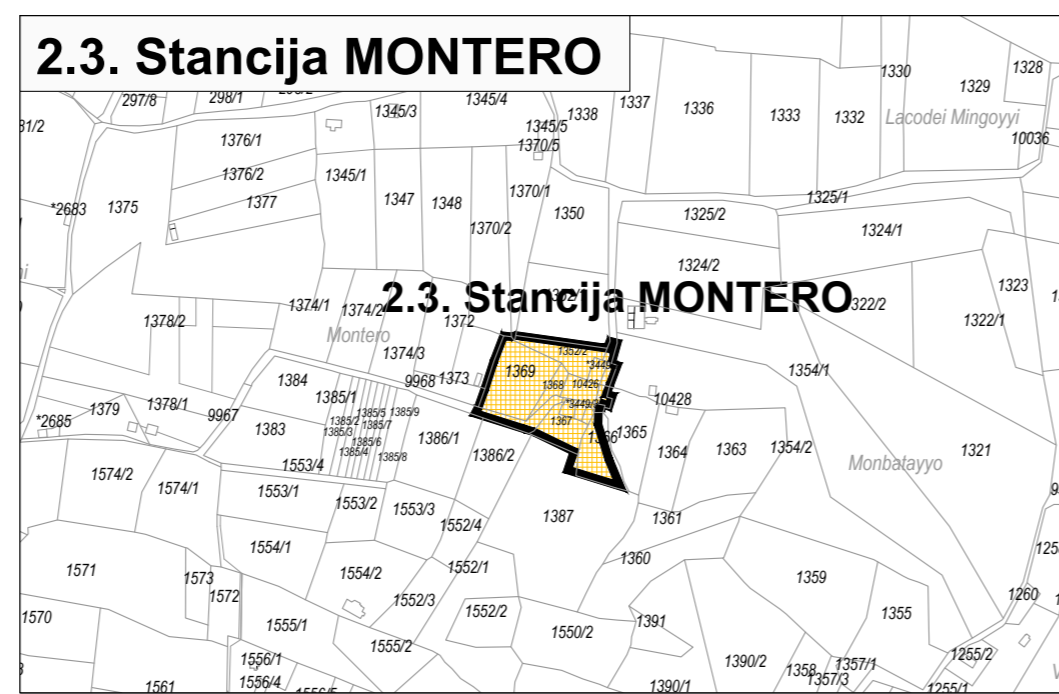
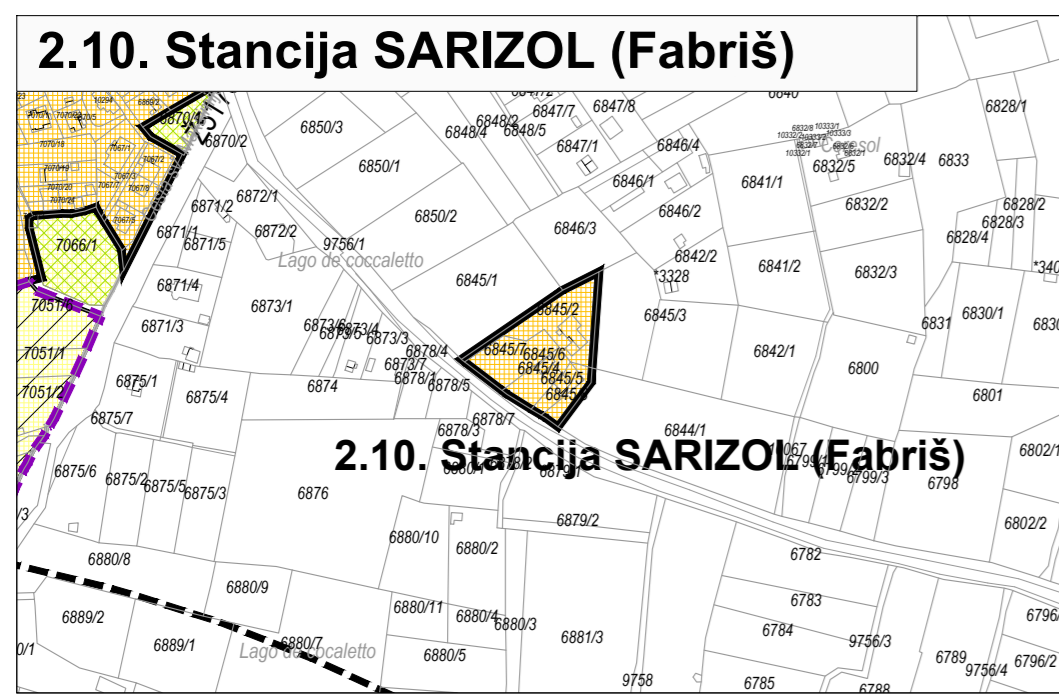
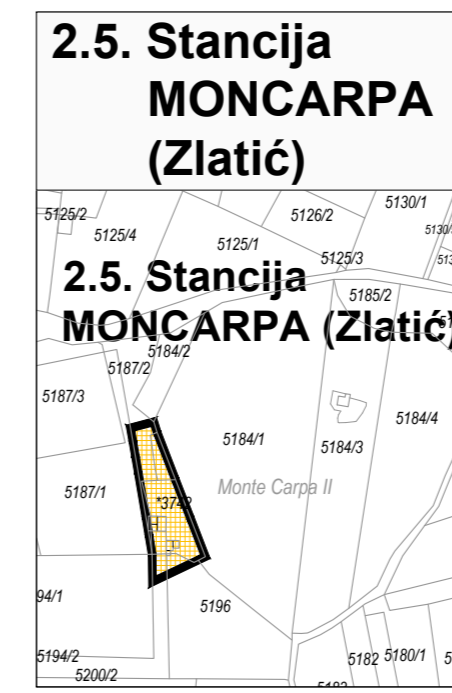
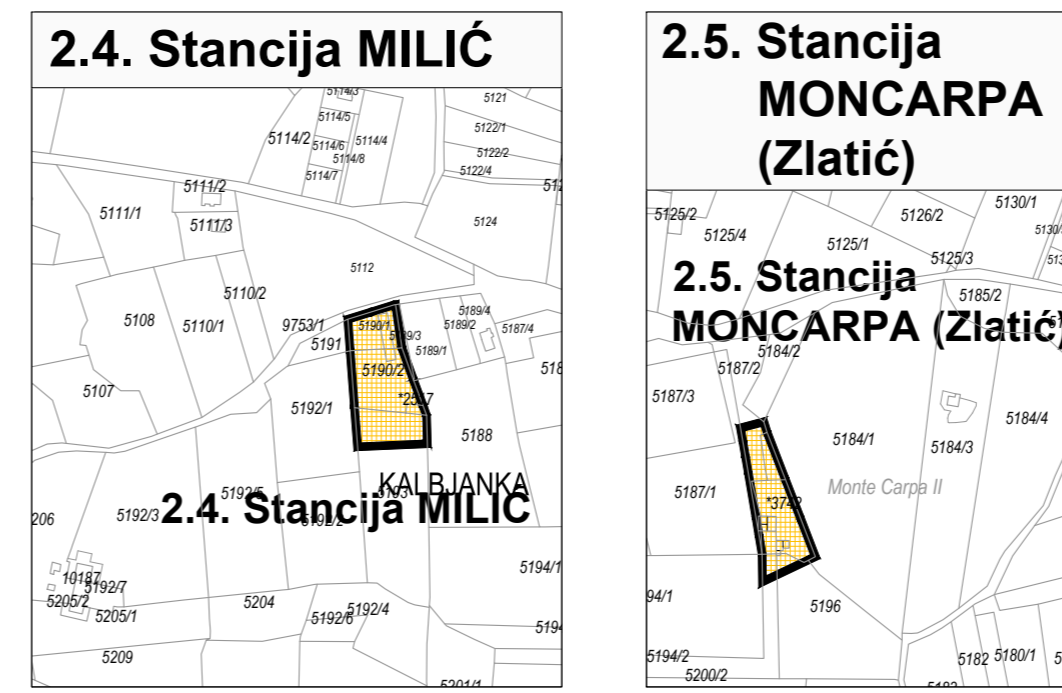
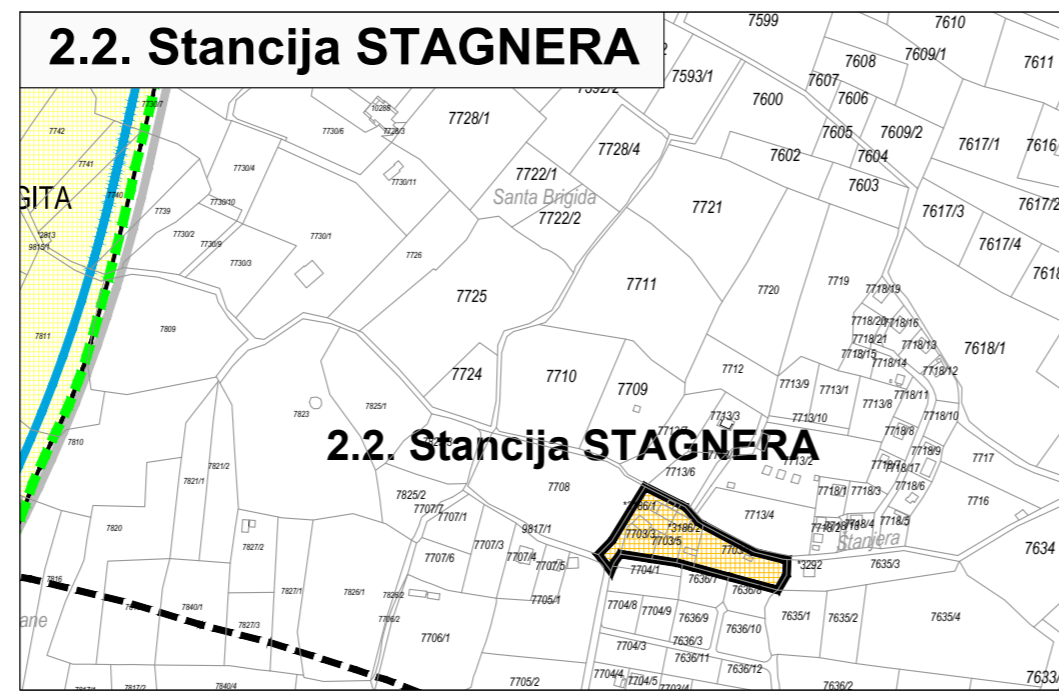
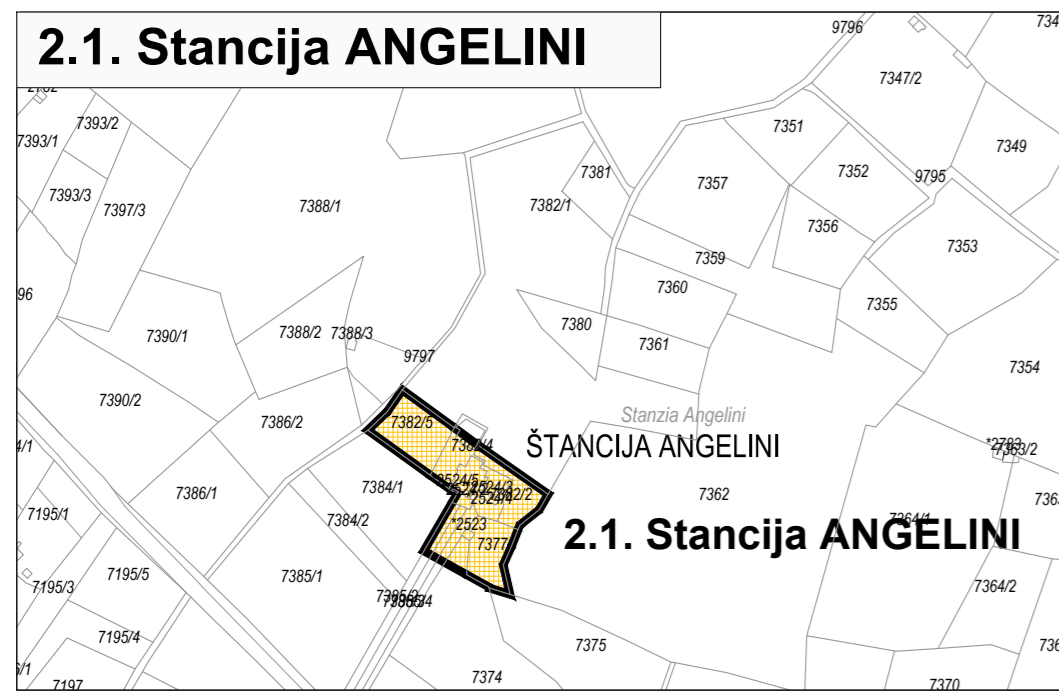
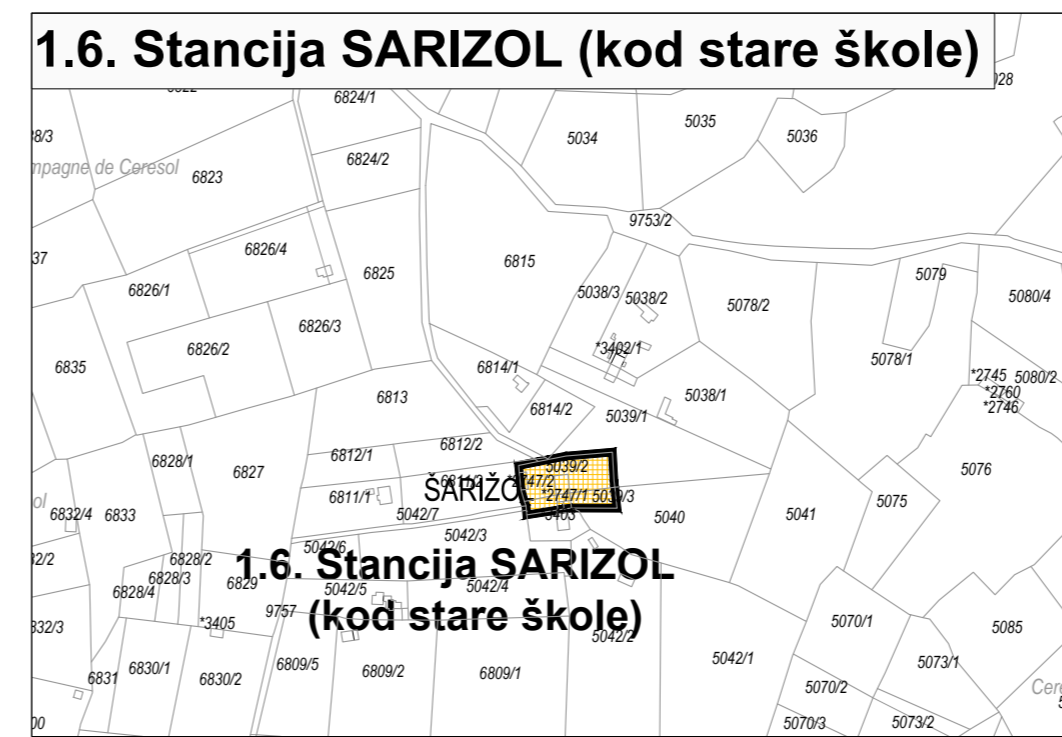
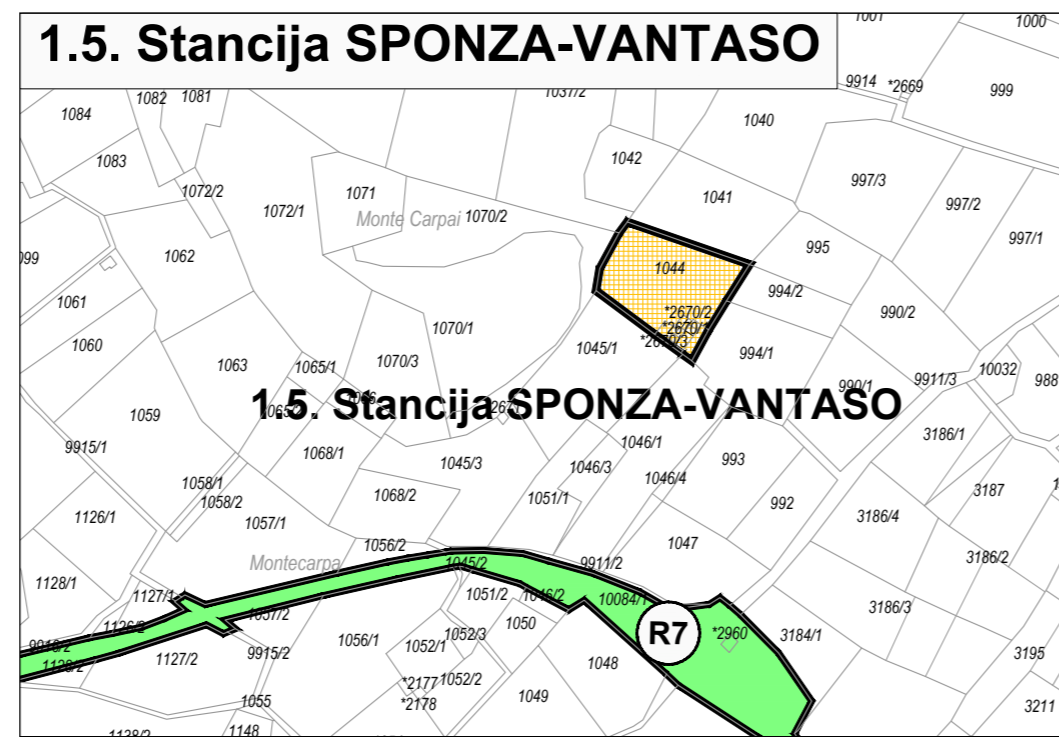
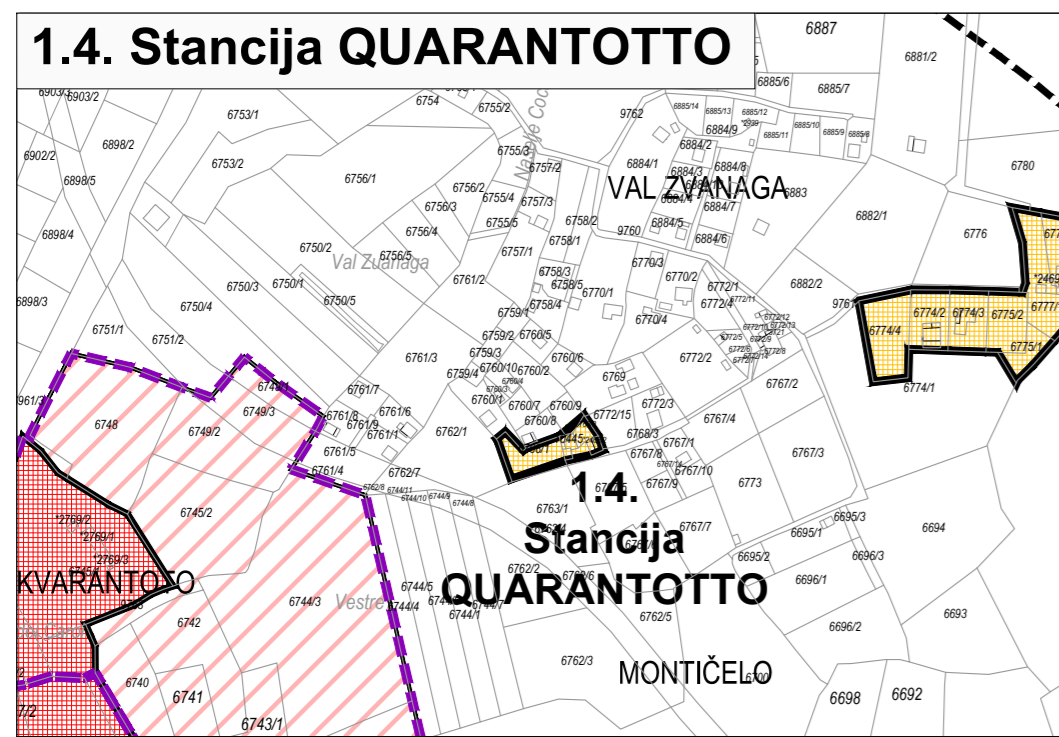
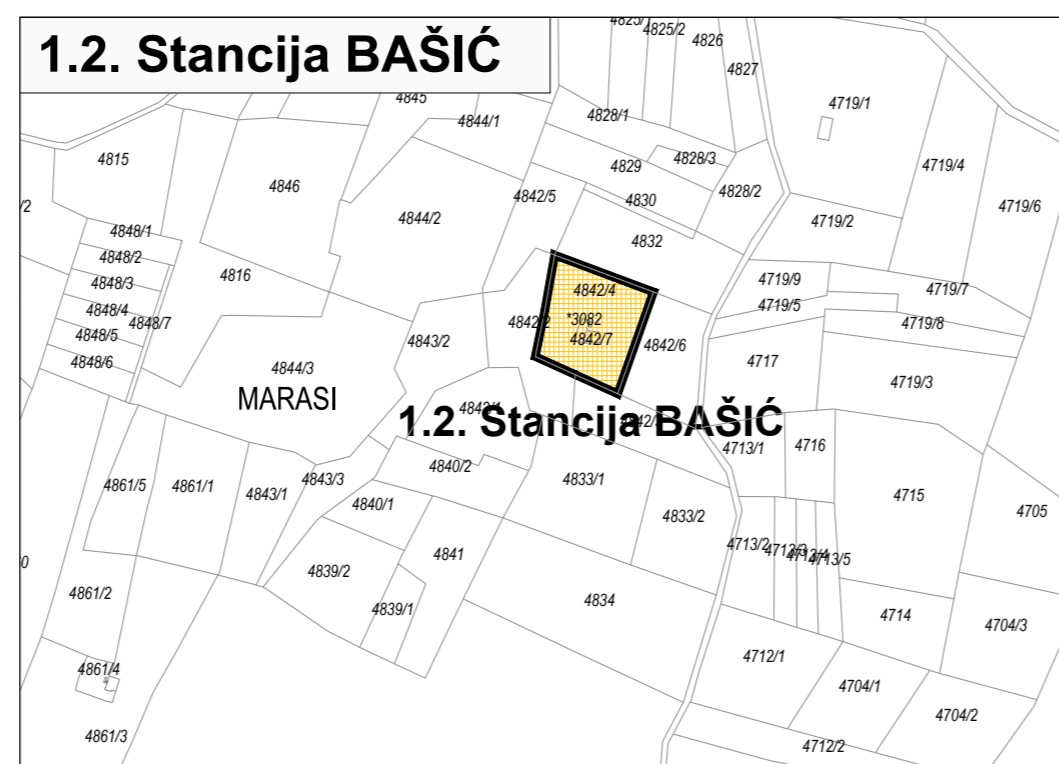
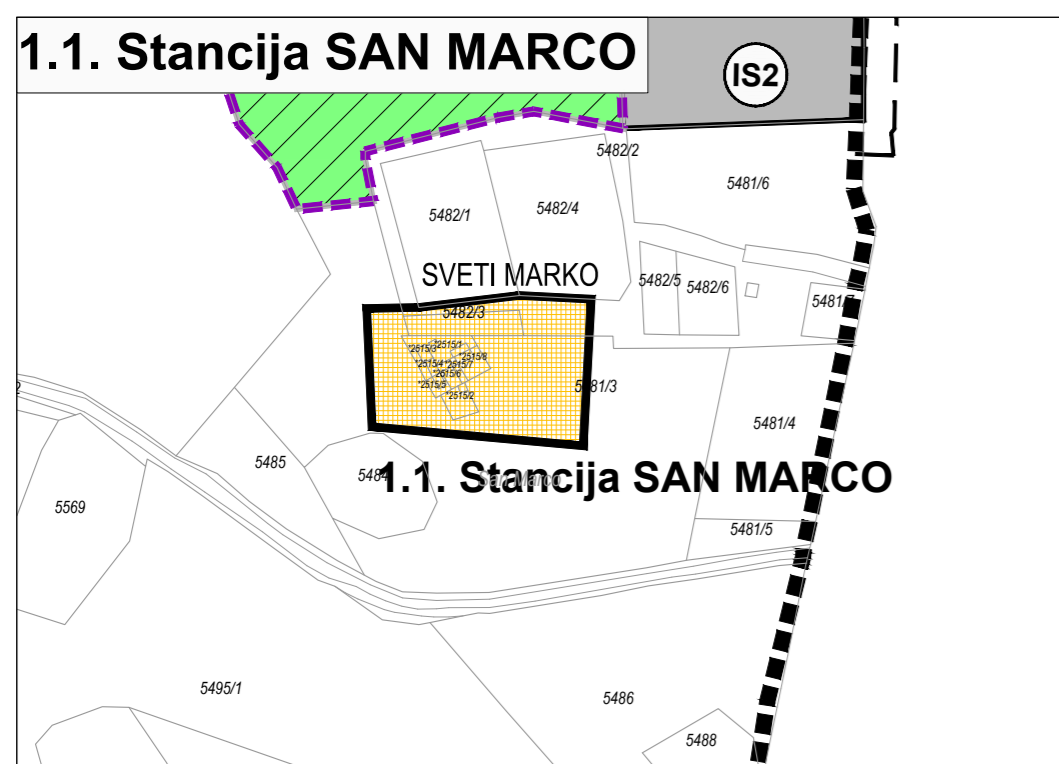
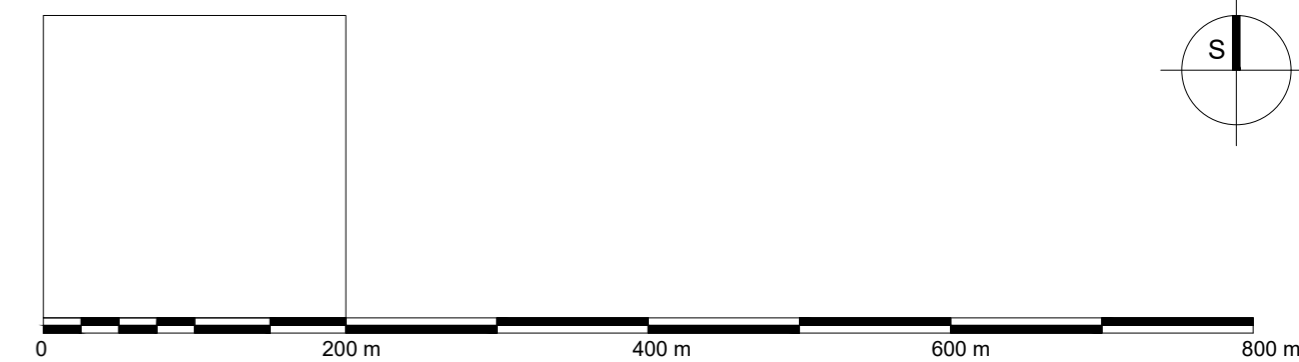
- R7** SPORT I REKREACIJA
R7 - sportsko-rekreativni koridor željezničke pruge

PODRUČJE PRIMJENE POSEBNIH MJERA ZAŠTITE

- Z** OBUHVAT I NAZIV OBUHVATE IZRADE PROSTORNIH PLANOVA UŽEG PODRUČJA (UNUTAR GUP-a)
OBVEZE IZRADE URBANISTIČKOG PLANA UREĐENJA GOSPODARSKE ZONE TURINJA
- OBUHVAT I NAZIV PROSTORNIH PLANOVA UŽEG PODRUČJA NA SNAZI

OSTALE POVRŠINE I OZNAKE ZATEČENE NEGRADIVE POVRŠINE

- Z** URBANI KRAJOLJAZ, OSOBITO VRIJEDNO POLJOPRIVREDNO I ŠUMSKO TLO



Županija: ISTARSKA ŽUPANIJA	
Jednica lokalne samouprave: GRAD ROVINJ	
Naziv prostornog plana: IZMJENE I DOPUNE PROSTORNOG PLANA UREĐENJA GRADA ROVINJA	
Broj Plana: A- 809/2022	Faza Plana: PRIJEDLOG PLANA ZA PONOVNU JAVNU RASPRAVU
Naziv kartografskog prikaza: GRAĐEVINSKA PODRUČJA izdvojeni dijelovi naselja - STANCIJE	
Broj kartografskog prikaza: 4.4.	Mjerilo kartografskog prikaza: 1:5 000
Odluka o izradi Plana: Službeni glasnik Grada Rovinja-Rovigno broj 10/22, 10/24	
Odluka predstavničkog tijela o donošenju Plana:	
Javna rasprava (datum i mjesto objave): www.mrpa.hr 19.4.2024. www.rovinj-rovigno.hr 19.4.2024. Glas Istre i La Voce del popolo 7.5.2024.	
Javni uvid: 29.04.2024.-28.05.2024.	
Ponovna javna rasprava (datum i mjesto objave):	
Ponovni javni uvid:	
Pečat tijela odgovornog za provođenje javne rasprave:	
Odgovorna osoba za provođenje javne rasprave: Ivan Begić, dipl. iur. ime, prezime i potpis	
Mišljenje Zavoda prema članku 107. Zakona o prostornom uređenju (NN 153/13, 65/17, 114/18, 39/19 i 98/19):	
Suglasnost Ministarstva prema članku 108. Zakona o prostornom uređenju (NN 153/13, 65/17, 114/18, 39/19 i 98/19):	
Pravna osoba koja je izradila Plan: URBING d.o.o. za poslove prostornog uređenja i zaštite okoliša, tel: 01/230-11-40, e-mail: urbing@urbing.hr , www.urbing.hr	
Pečat pravne osobe koja je izradila Plan: URBING, d.o.o. ZAGREB	
Odgovorna osoba: Tihomir Knežić, dipl.ing.arch. ime, prezime i potpis	
Odgovorni voditelj: Maja Martinec Čunčić, mag.ing.arch.	
Stručni tim u izradi Plana: Maja Martinec Čunčić, mag.ing.arch. Petra Igrc, dipl.ing.arch. Darko Martinec, dipl.ing.arch. Tihomir Knežić, dipl.ing.arch.	
Katarina Pačin, dipl.ing.arch. Ivana Čalić, mag.ing.prosp.arch. Blaž Cerovečki, mag.ing.prosp.arch.	
Pečat Gradskog vijeća:	
Predsjednik Gradskog vijeća: Emil Nimčević ime, prezime i potpis	
Istovjetnost ovog prostornog plana s izvornikom ovjerava:	
Pečat nadležnog upravnog tijela: ime, prezime i potpis	