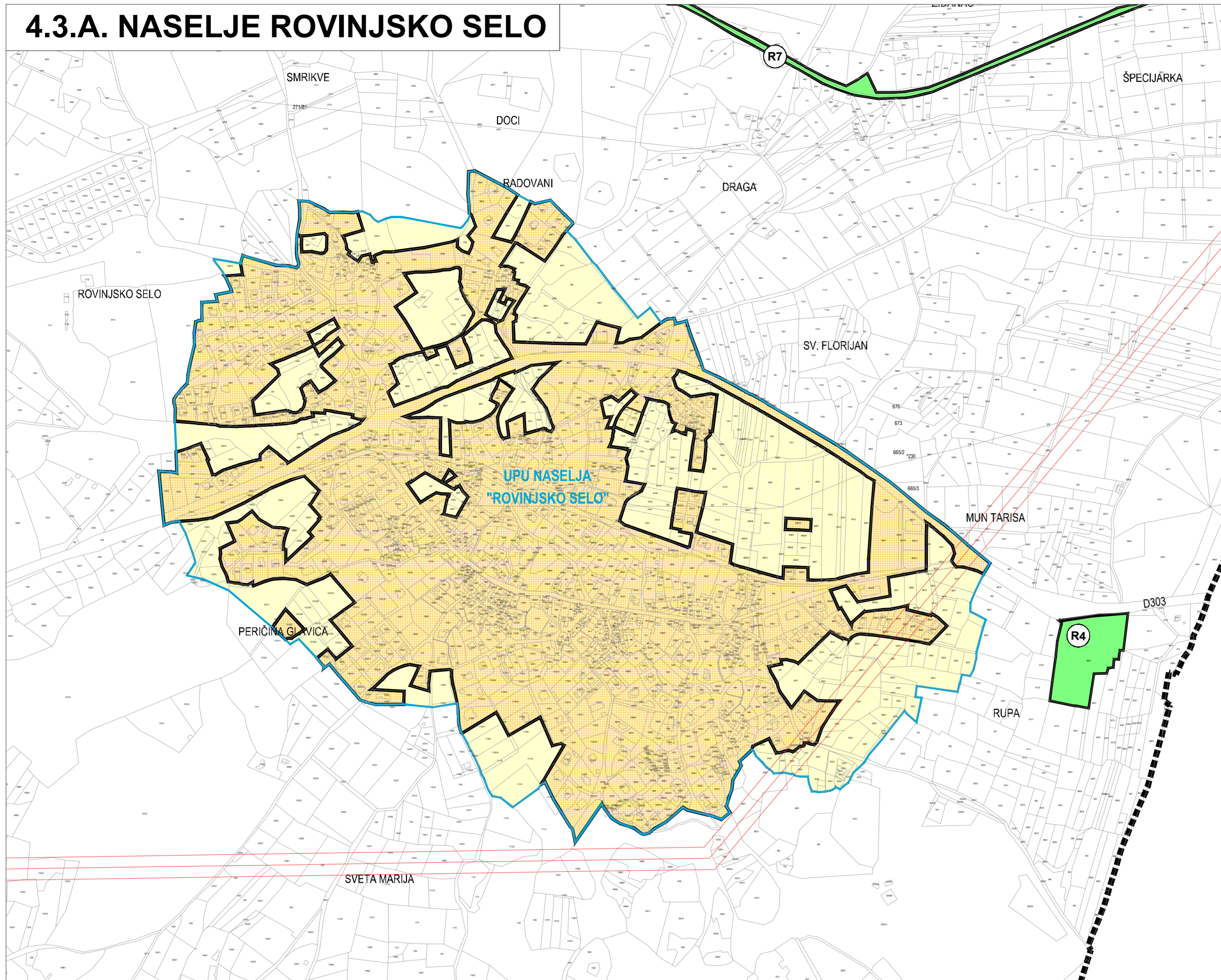


4.3.A. NASELJE ROVINJSKO SELO



IZMJENE I DOPUNE PROSTORNOG PLANA UREĐENJA GRADA ROVINJA - ROVIGNO

4.3. GRAĐEVINSKA PODRUČJA NASELJA ROVINJSKO SELO I COCALETTO (izdvojeni dio naselja Rovinj)

TUMAČ:

- GRANICA OBUHVATA
- GRANICA PROSTORA OGRANIČENJA ZAŠTIĆENOG OBALNOG PODRUČJA MORA

GRAĐEVINSKA PODRUČJA GRAĐEVINSKO PODRUČJE NASELJA

- IZGRAĐENO
- NEIZGRAĐENO
- GRAĐEVINSKO PODRUČJE NASELJA

IZDVOJENO GRAĐEVINSKO PODRUČJE IZVAN NASELJA UGOSTITELJSKO - TURISTIČKA NAMJENA

- IZGRAĐENO
- NEIZGRAĐENO
- TURISTIČKO RAZVOJNO PODRUČJE (TRP)
- T1 - hotel, T2 - turističko naselje, T3 - kamp

SPORT I REKREACIJA

- IZGRAĐENO
- NEIZGRAĐENO
- R4 - nogometno igralište

NAMJENE IZVAN GRAĐEVINSKOG PODRUČJA

- IZGRAĐENO
- NEIZGRAĐENO
- R7 - sportsko-rekreacijski koridor željezničke pruge

PODRUČJE PRIMJENE POSEBNIH MJERA ZAŠTITE

- OBUHVAT I NAZIV PROSTORNOG PLANA UŽEG PODRUČJA NA SNAZI (UNUTAR GUP-a)
- Urbanistički plan uređenja naselja Rovinjsko Seło (Sl. glasnik Grada Rovinja-Rovigno, br. 08/07)

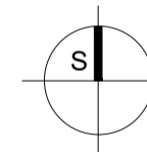
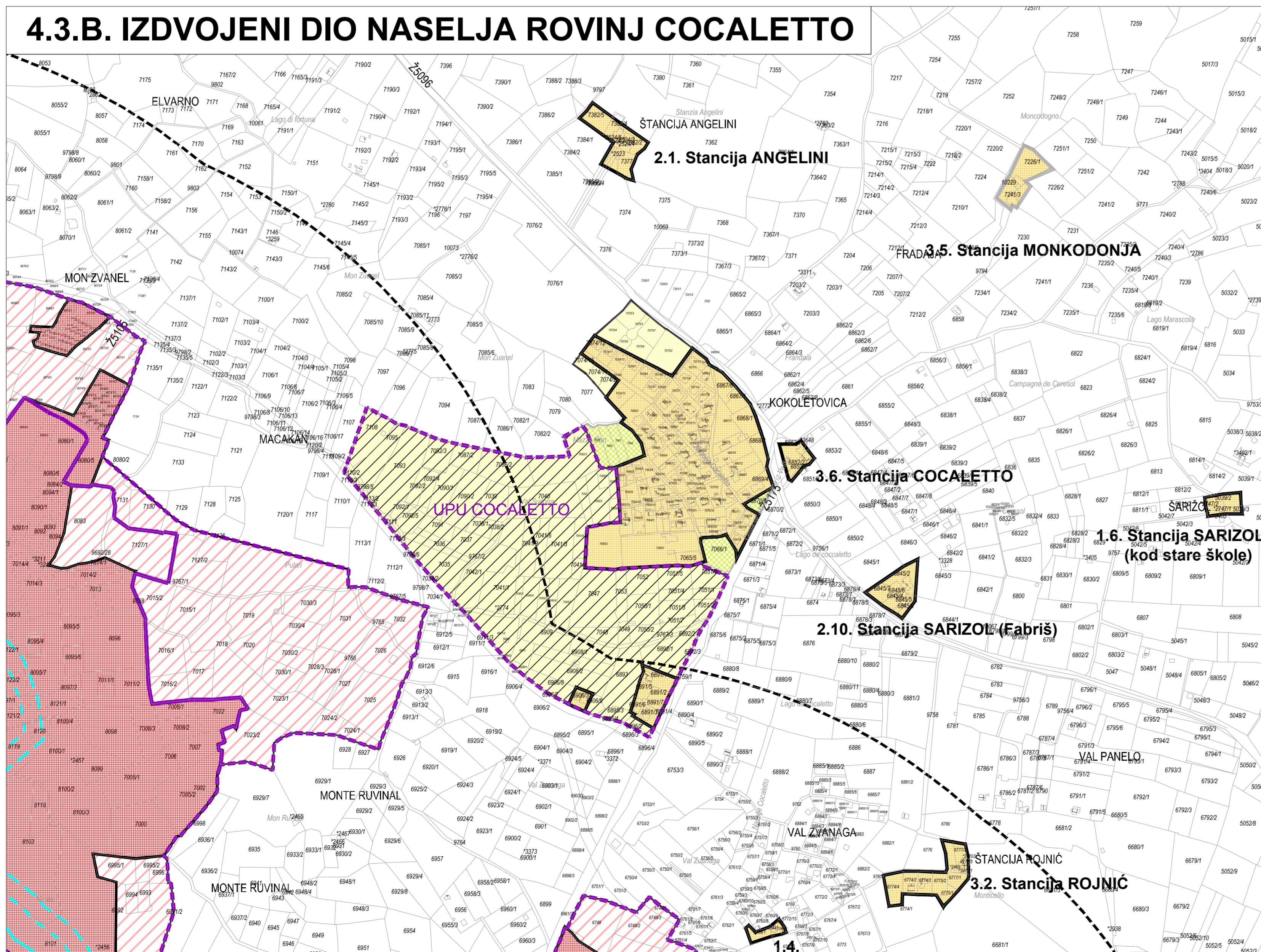
- OBUHVAT OBEVEZE IZRADE PROSTORNOG PLANA UŽEG PODRUČJA

ZATEČENE NEGRADIVE POVRŠINE

- URBANI KRAJOBRAZ, OSOBITO VRIJEDNO POLJOPRIVREDNO I ŠUMSKO TLO

- ZAŠTITNI KORIDOR 11 Kv DALEKOVOĐA 20 m OD OSI NA OBJE STRANE (dodan temeljem primjedbe HEP-a nakon provedene javne rasprave)

4.3.B. IZDVOJENI DIO NASELJA ROVINJ COCALETTO



0 200 m 400 m 600 m 800 m

Županija: ISTARSKA ŽUPANIJA	
Jedinica lokalne samouprave: GRAD ROVINJ	
Naziv prostornog plana: IZMJENE I DOPUNE PROSTORNOG PLANA UREĐENJA GRADA ROVINJA	
Broj Plana: A- 809/2022	Faza Plana: PRIJEDLOG PLANA ZA PONOVMU JAVNU RASPRAVU
Naziv kartografskog prikaza: GRAĐEVINSKA PODRUČJA NASELJA ROVINJSKO SELO I COCALETTO (izdvojeni dio naselja Rovinj)	
Broj kartografskog prikaza: 4.3.	Mjerilo kartografskog prikaza: 1:5 000
Odluka o izradi Plana: Službeni glasnik Grada Rovinja-Rovigno broj 10/22, 10/24	
Odluka predstavničkog tijela o donošenju Plana:	
Javna rasprava (datum i mjesto objave): www.rug.hr 19.4.2024. www.rovinj-rovigno.hr 19.4.2024. Glas listre i La Voce del popolo 7.5.2024.	
Javni uvid: 29.04.2024.-28.05.2024.	
Ponovna javna rasprava (datum i mjesto objave):	
Ponovni javni uvid:	
Pečat tijela odgovornog za provođenje javne rasprave:	
Odgovorna osoba za provođenje javne rasprave: Ivan Begić, dipl. iur. ime, prezime i potpis	
Mišljenje Zavoda prema članku 107. Zakona o prostornom uređenju (NN 153/13, 65/17, 114/18, 39/19 i 98/19):	
Suglasnost Ministarstva prema članku 108. Zakona o prostornom uređenju (NN 153/13, 65/17, 114/18, 39/19 i 98/19):	
Pravna osoba koja je izradila Plan: URBING d.o.o. za poslovne prostorne uređenja i zaštite okoliša, tel: 01/230-11-40, e-mail: urbing@urbing.hr , www.urbing.hr	
Pečat pravne osobe koja je izradila Plan:	
Odgovorna osoba: Tihomir Knežić, dipl.ing.arch. ime, prezime i potpis	
Odgovorni voditelj: Maja Martinec Čunčić, mag.ing.arch.	
MAJA MARTINEC ČUNČIĆ mag.ing.arch. OGLAŠTENJE ARHITEKTA URBANISTIČKA A-U-48	
Stručni tim u izradi Plana: Maja Martinec Čunčić, mag.ing.arch. Petra Igrc, dipl.ing.arch. Darko Martinec, dipl.ing.arch. Tihomir Knežić, dipl.ing.arch.	
Katarina Pečin, dipl.ing.arch. Ivana Čelić, mag.ing.prosp.arch. Blaž Cerovečki, mag.ing.prosp.arch.	
Pečat Gradskog vijeća:	
Predsjednik Gradskog vijeća: Emil Nimčević ime, prezime i potpis	
Istovjetnost ovog prostornog plana s izvornikom ovjerava:	
Pečat nadležnog upravnog tijela: M.P.	