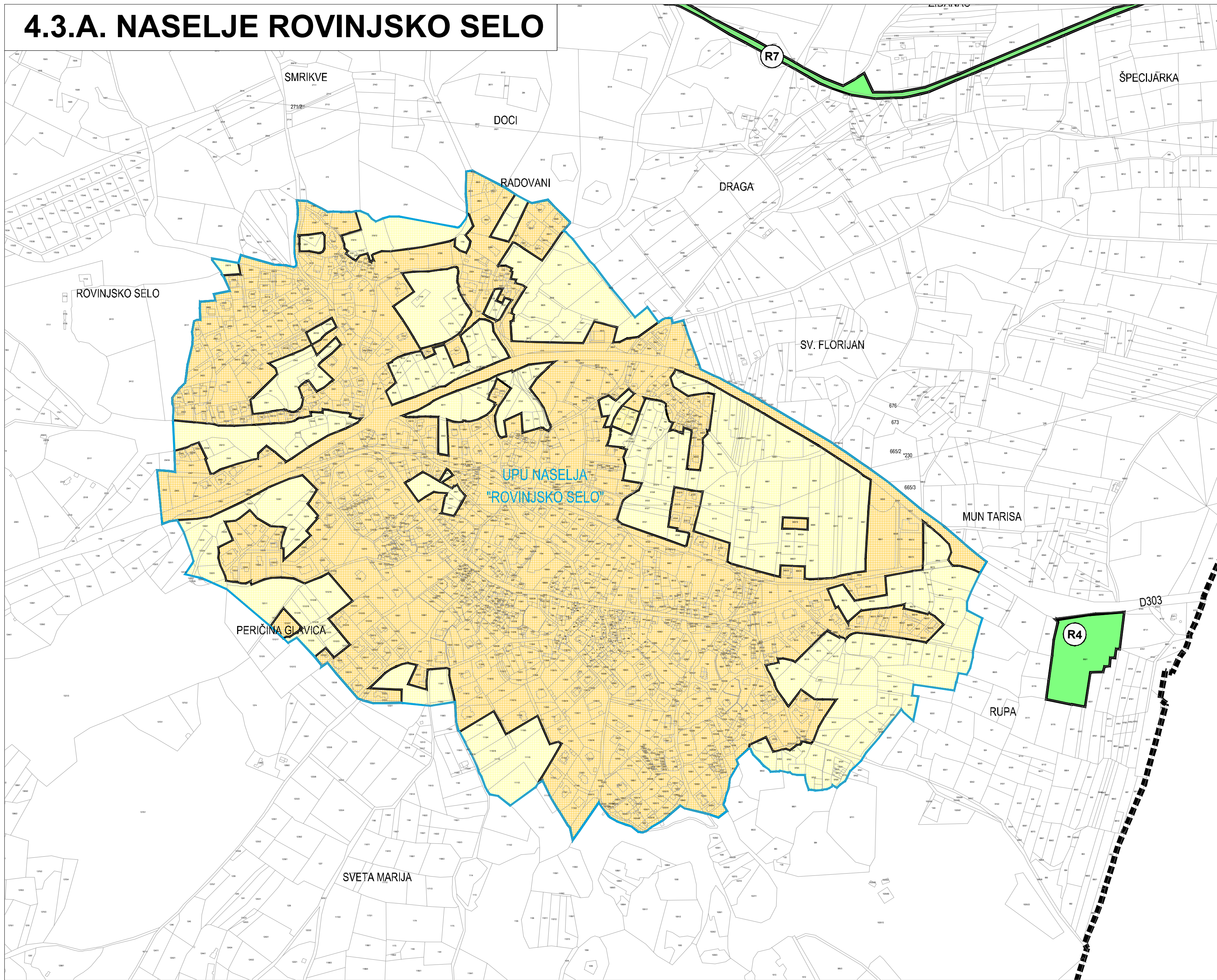


4.3.A. NASELJE ROVINJSKO SELO



VI. IZMJENE I DOPUNE PROSTORNOG PLANA UREĐENJA GRADA ROVINJA - ROVIGNO

4.3. GRAĐEVINSKA PODRUČJA NASELJA ROVINJSKO SELO I COCALETTO (izdvojeni dio naselja Rovinj)

TUMAČ:

- GRANICA OBUHVATA
- GRANICA PROSTORA OGRANIČENJA ZAŠTIĆENOG OBALNOG PODRUČJA MORA

GRAĐEVINSKA PODRUČJA GRAĐEVINSKO PODRUČJE NASELJA

- izgrađeno / neizgrađeno, uređeno / neuređeno
- GRAĐEVINSKO PODRUČJE NASELJA

IZDVOJENO GRAĐEVINSKO PODRUČJE IZVAN NASELJA UGOSTITELJSKO - TURISTIČKA NAMJENA

- izgrađeno / neizgrađeno, uređeno / neuređeno
- TURISTIČKO RAZVOJNO PODRUČJE (TRP)
T1 - hotel, T2 - turističko naselje, T3 - kamp

SPORT I REKREACIJA

- izgrađeno / uređeno
- R4 - nogometno igralište

NAMJENE IZVAN GRAĐEVINSKOG PODRUČJA

- SPORT I REKREACIJA
bez gradnje
- R7 - sportsko-rekreacijski koridor željezničke pruge

PODRUČJE PRIMJENE POSEBNIH MJERA ZAŠTITE

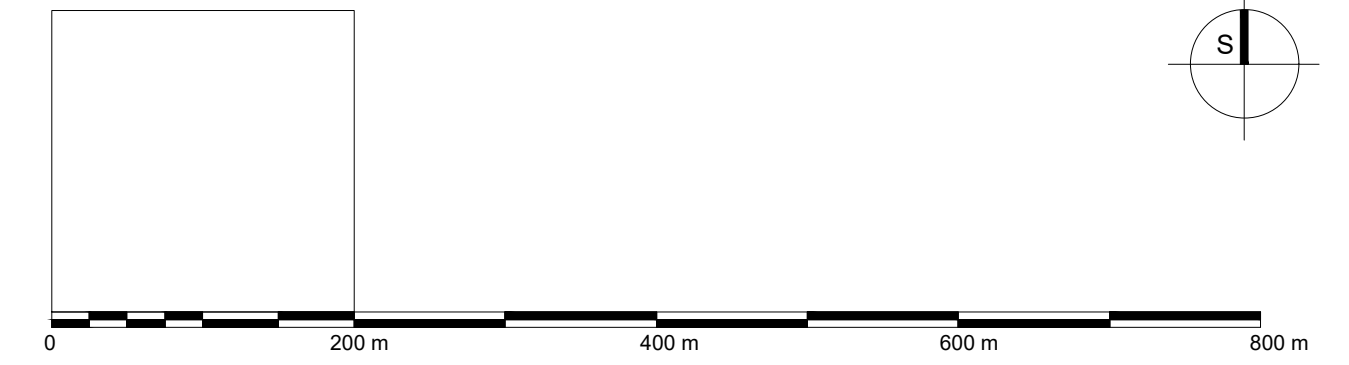
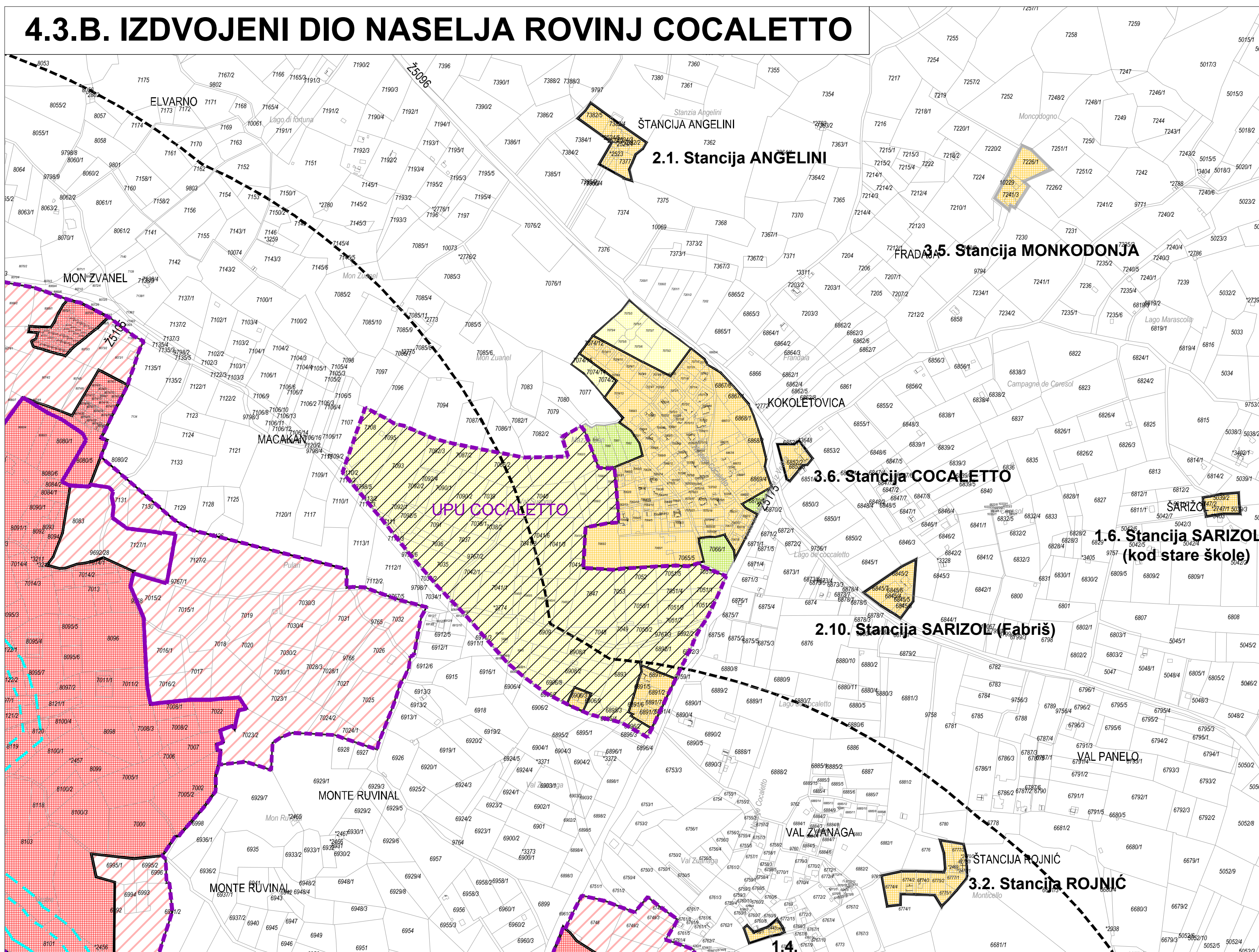
- 11 OBUHVAT I NAZIV PROSTORNOG PLANA UŽEG PODRUČJA NA SNAZI (UNUTAR GUP-a)
Urbanistički plan uređenja naselja Rovinjsko Selo (Sl. glasnik Grada Rovinja-Rovigno, br. 08/07)

- OBUHVAT OBEVEZE IZRADA PROSTORNOG PLANA UŽEG PODRUČJA

ZATEČENE NEGRADIVE POVRŠINE

- Z URBANI KRAJOBRAZ, OSOBITO VRIJEDNO POLJOPRIVREDNO I ŠUMSKO TLO

4.3.B. IZDVOJENI DIO NASELJA ROVINJ COCALETTO



Županija: ISTARSKA ŽUPANIJA	
Jedinica lokalne samouprave: GRAD ROVINJ	
Naziv prostornog plana: VI. IZMJENE I DOPUNE PROSTORNOG PLANA UREĐENJA GRADA ROVINJA	
Broj Plana: A - 809/2022	Faza Plana: PRIJEDLOG PLANA
Naziv kartografskog prikaza: GRAĐEVINSKA PODRUČJA NASELJA ROVINJSKO SELO I COCALETTO (izdvojeni dio naselja Rovinj)	
Broj kartografskog prikaza: 4.3.	Mjerilo kartografskog prikaza: 1:5 000
Odluka o izradi Plana: Službeni glasnik Grada Rovinja-Rovigno broj 10/22	Odluka predstavničkog tijela o donošenju Plana:
Javna rasprava (datum i mjesto objave):	Javni uvid održan: 29.04.2024.-28.05.2024.
Pečat tijela odgovornog za provođenje javne rasprave: M.P.	Odgovorna osoba za provođenje javne rasprave: Ivan Begić, dipl. iur. ime, prezime i potpis
Mišljenje Zavoda prema članku 107. Zakona o prostornom uređenju (NN 153/13, 65/17, 114/18, 39/19 i 98/19):	
Pravna osoba koja je izradila Plan: URB/ING d.o.o. za poslove prostornog uređenja i zaštite okoliša, tel: 01/230-11-40, e-mail: urbing@urbing.hr, www.urbing.hr	
Pečat pravne osobe koja je izradila Plan: URB/ING d.o.o. Z A P R E B	Odgovorna osoba: Tihomir Knežić, dipl.ing.arch. ime, prezime i potpis
Odgovorni voditelj: Maja Martinec Čunčić, mag.ing.arch.	M. Čunčić ime, prezime i potpis
Stručni tim u izradi Plana: Maja Martinec Čunčić, mag.ing.arch. Petra Igrc, dipl.ing.arch. Darko Martinec, dipl.ing.arch. Tihomir Knežić, dipl.ing.arch. Katarina Pačin, dipl.ing.arch. Ivana Čelić, mag.ing. prosp. arch Blaz Cerovečki, mag.ing. prosp.arch	
Pečat Gradskog vijeća: M.P.	Predsjednik Gradskog vijeća: Emil Nimčević ime, prezime i potpis
Istovjetnost ovog prostornog plana s izvornikom ovjerava: ime, prezime i potpis	Pečat nadležnog upravnog tijela: M.P.