














TUMAČ ZNAKOVA:

-  PRIJEDLOG GRANICE OBUHVATA
-  GLAVNA PROMETNICA
-  STAMBENA ULICA
-  STAMBENA ULICA s okretištem
-  ZAŠTITNI KORIDOR DRŽAVNE CESTE
-  PJEŠAČKA STAZA
-  VODOOPSKRBNI CJEVOVOD sa zaštitnim koridorom 6 m
-  KANAL OBORINSKE ODVODNJE sa zaštitnim koridorom 6 m
-  ZAŠTITNA ZELENA POVRŠINA
-  DJEČJE IGRALIŠTE
-  GRAĐEVNA ČESTICA S OBJEKTOM
-  PLANIRANO ZELENILO
-  POSTOJEĆE ZELENILO

M 1:1000 0 5 10 20 50