











TUMAČ ZNAKOVA:

-  PRIJEDLOG GRANICE OBUHVATA
-  GLAVNA PROMETNICA
-  STAMBENA ULICA
-  ZAŠTITNI KORIDOR DRŽAVNE CESTE
-  PJEŠAČKA STAZA
-  VODOOPSKRBNI CJEVOVOD sa zaštitnim koridorom 6 m
-  KANAL OBORINSKE ODVODNJE sa zaštitnim koridorom 6 m
-  ZAŠTITNA ZELENA POVRŠINA
-  UREĐENA ZELENA POVRŠINA - PARK ILI DJEČJE IGRALIŠTE
-  GRAĐEVNA ČESTICA S OBJEKTOM

M 1:1000

0 5 10 20 50