












PROSTORNI PLAN UREĐENJA GRADA ROVINJA-ROVIGNO

V. IZMJENE I DOPUNE

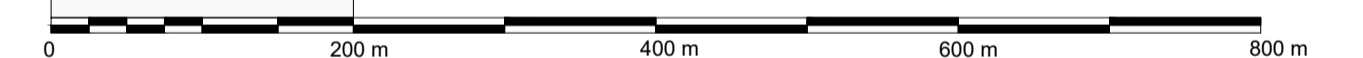
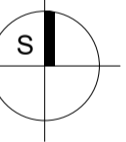
4.2. GRAĐEVINSKA PODRUČJA


UGOSTITELJSKO - TURISTIČKE NAMJENE
VALALTA I MONSENSA

TUMAČ:

-  GRANICA OBUHVATA
-  GRANICA PROSTORA OGRANIČENJA ZAŠTIĆENOG OBALNOG PODRUČJA MORA
-  ADMINISTRATIVNA GRANICA GRADA ROVINJA
- GRAĐEVINSKA PODRUČJA**
- GRAĐEVINSKO PODRUČJE NASELJA**
-  "rub granica 'offsetiran' je od namjene koja je utvrđena granicom k.č.
-  GRANICA GRAĐEVINSKIH PODRUČJA (granica GPN-a, granica GP ugostiteljsko - turističke, granica GP komunalno - servisne i granica GP gospodarsko - proizvodne namjene)
-  IZGRADENO
-  NEIZGRADENO
-  GRAĐEVINSKO PODRUČJE NASELJA
- IZDVOJENO GRAĐEVINSKO PODRUČJE IZVAN NASELJA**
- UGOSTITELJSKO - TURISTIČKA NAMJENA**
-  IZGRADENO
-  NEIZGRADENO
-  TURISTIČKO RAZVOJNO PODRUČJE (TRP)
- T1 - hotel, T2 - turističko naselje, T3 - kamp

Grafička obrada: **URB/NG**



Županija: ISTARSKA ŽUPANIJA	
Jednica lokalne samouprave: GRAD ROVINJA-ROVIGNO	
Naziv prostornog plana: PROSTORNI PLAN UREĐENJA GRADA ROVINJA-ROVIGNO, V. izmjene i dopune	
Broj Plana: A-723/2019	
Naziv kartografskog prikaza: GRAĐEVINSKA PODRUČJA UGOSTITELJSKO-TURISTIČKE NAMJENE VALALTA I MONSENSA	
Broj kartografskog prikaza: 4.2.	Mjerilo kartografskog prikaza: 1:5000
Odluka predstavničkog tijela o izradi Plana: "Službeni glasnik" Grada Rovinja-Rovigno br.15/20	
Odluka predstavničkog tijela o donošenju Plana: "Službeni glasnik" Grada Rovinja-Rovigno br. 09/21	
Javna rasprava (datum objave): 8.7.2021. mglju.gov.hr , www.rovinja-rovigno.hr , Glas Istre, La Voce del popolo	Javni uvid održan: 16.7.-16.8.2021.
Pečat tijela odgovornog za provođenje javne rasprave: M.P.	Odgovorna osoba: Ivan Begić, dipl.iur. potpis
Suglasnost Ministarstva prema čl. 107. Zakona o prostornom uređenju (NN 153/13, 65/17, 114/18, 36/19, 98/19): Klasa: 50-02/21-11/39; Urbroj: 351-06-01-01/02-21-5; Datum: 5. studeni 2021.;	
Pravna osoba koja je izradila Plan: URB/NG d. o. o. za poslove prostornog uređenja i zaštite okoliša, Zagreb, Avenija V. Holjevca 20, tel/fax: 01230-11-40, 233-45-14, e-mail: urbng@urbng.hr , www.urbng.hr	
Pečat pravne osobe koja je izradila Plan: URB/NG, d.o.o. ZAGREB M.P.	Odgovorna osoba: Tihomir Knežić, dipl.ing.arh. potpis
Odgovorni voditelj izrade nacrtu prijedloga Plana: dr.sc. Filip Šrajter, dipl.ing.arh. <i>Filip Šrajter</i>	M.P.  dr.sc. FILIP ŠRAJTER dipl.ing.arh. OVLAŠTENI ARHITEKT URBANSIST A-U 595
Službeni tim u izradi Plana: dr.sc.Filip Šrajter, dipl.ing.arh. Darko Martinec, dipl.ing.arh. Maja Martinec Čunčić, dipl.ing.arh. Ivan Dajak, mag.ing.prosp.arch. Vitoria Sokec Plepelić, mag.ing.prosp.arch.	
Pečat Gradskog vijeća: M.P.	Predsjednik Gradskog vijeća: Emil Nimčević potpis
Istovjetnost ovog prostornog plana s izvornikom ovjerava: potpis	Pečat nadležnog tijela: M.P.