



PROSTORNI PLAN UREĐENJA GRADA ROVINJA-ROVIGNO

V. IZMJENE I DOPUNE

4.2. GRAĐEVINSKA PODRUČJA

UGOSTITELJSKO - TURISTIČKE NAMJENE
VALALTA I MONSENA

TUMAČ:

- GRANICA OBUHVATA
- GRANICA PROSTORA OGRANIČENJA ZAŠTIĆENOG OBALNOG PODRUČJA MORA
- ADMINISTRATIVNA GRANICA GRADA ROVINJA

GRAĐEVINSKA PODRUČJA GRAĐEVINSKO PODRUČJE NASELJA

- "rub granica 'offsetiran' je od namjene koja je utvrđena granicom k.č.
- GRANICA GRAĐEVINSKIH PODRUČJA (granica GPN-a, granica GP ugostiteljsko - turističke, granica GP komunalno - servisne i granica GP gospodarsko - proizvodne namjene)

izgrađeno neizgrađeno

- GRAĐEVINSKO PODRUČJE NASELJA

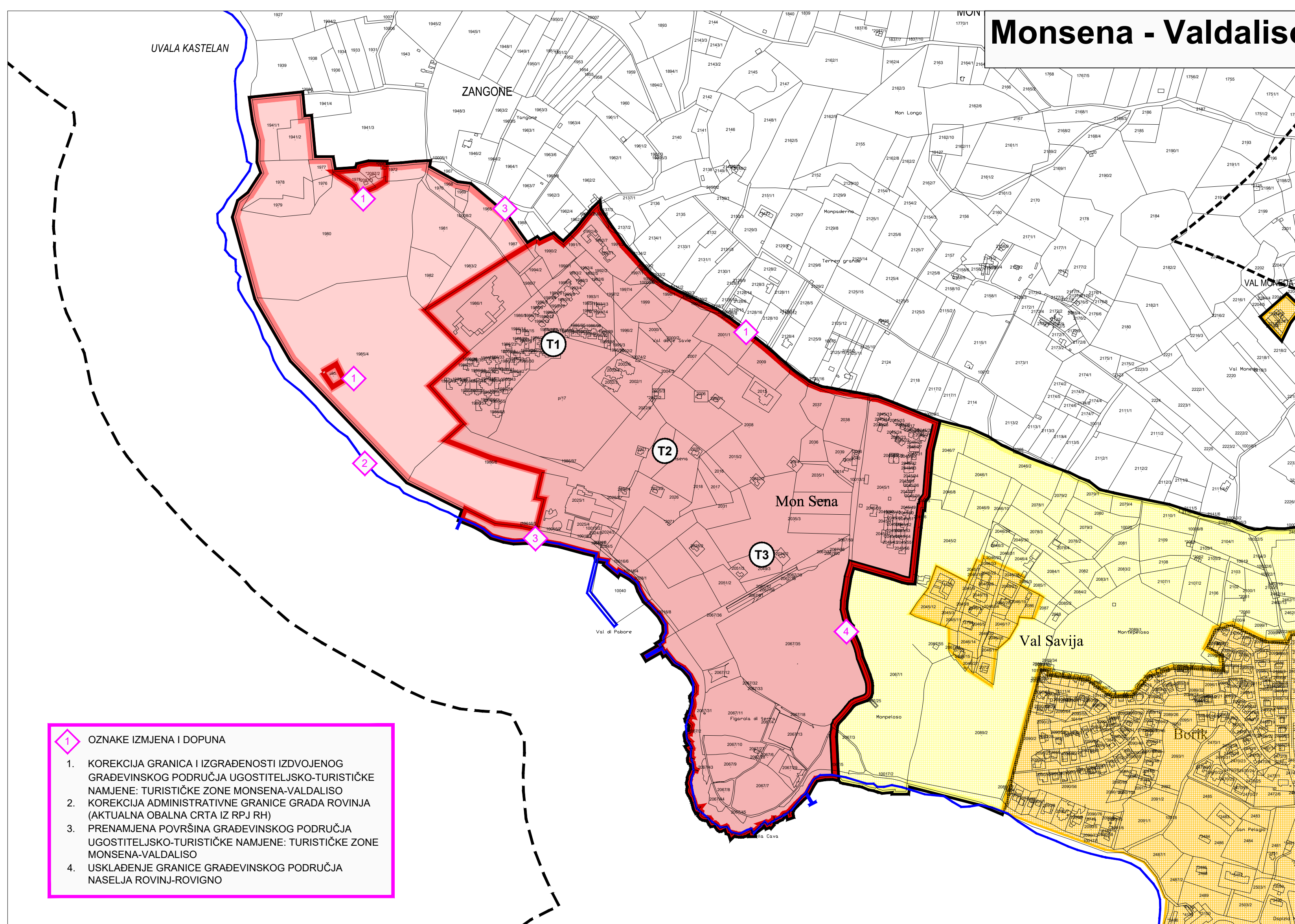
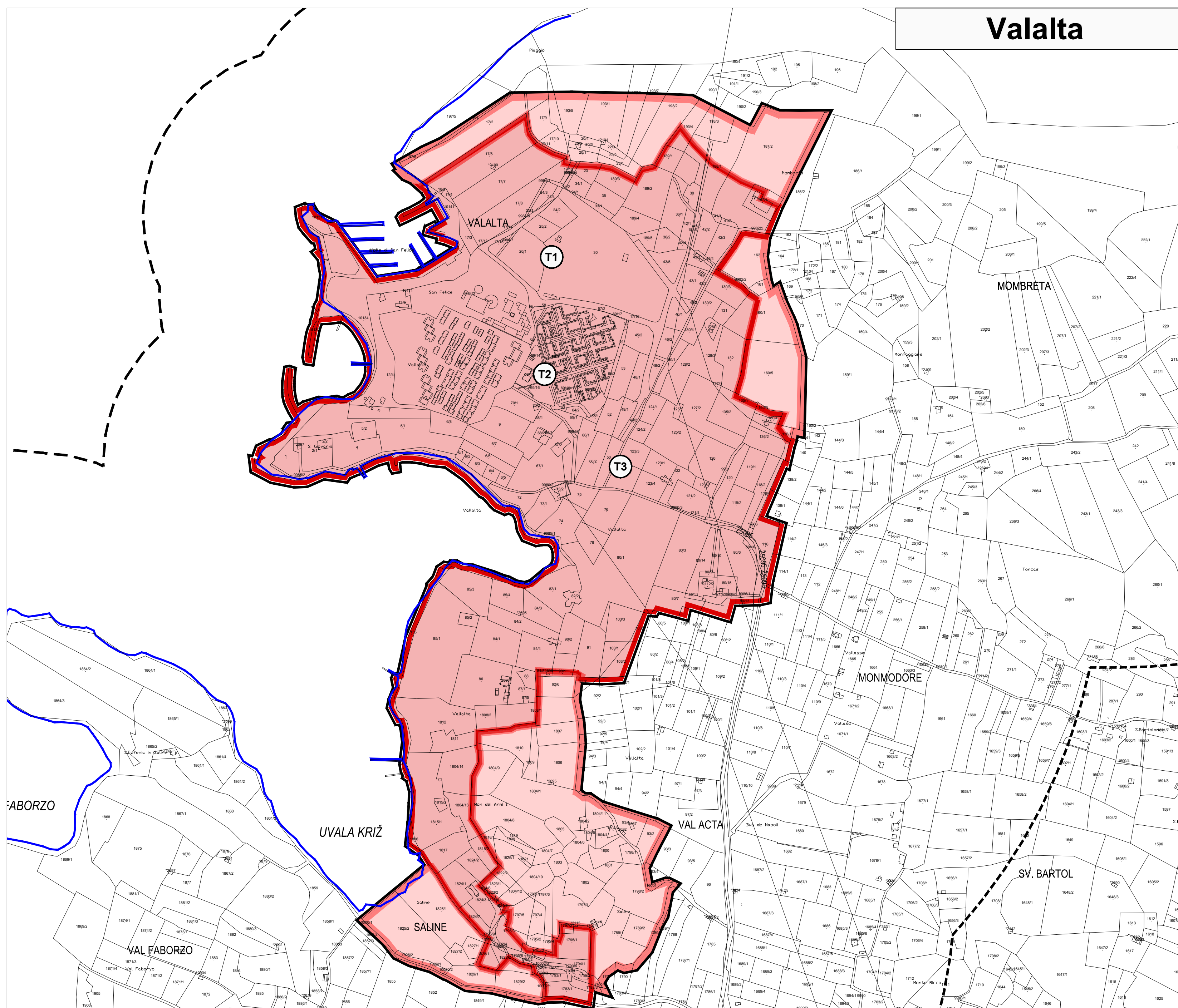
IZDVOJENO GRAĐEVINSKO PODRUČJE IZVAN NASELJA

UGOSTITELJSKO - TURISTIČKA NAMJENA

izgrađeno neizgrađeno

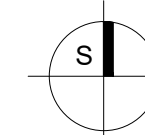


TURISTIČKO RAZVOJNO PODRUČJE (TRP)
T1 - hotel, T2 - turističko naselje, T3 - kamp



- 1** OZNAKE IZMJENA I DOPUNA
1. KOREKCIJA GRANICA I IZGRADENOSTI IZDVOJENOG GRAĐEVINSKOG PODRUČJA UGOSTITELJSKO-TURISTIČKE NAMJENE: TURISTIČKE ZONE MONSENA-VALDALISO
 2. KOREKCIJA ADMINISTRATIVNE GRANICE GRADA ROVINJA (AKTUALNA OBALNA CRTA IZ RPJ RH)
 3. PRENAMJENA POVRŠINA GRAĐEVINSKOG PODRUČJA UGOSTITELJSKO-TURISTIČKE NAMJENE: TURISTIČKE ZONE MONSENA-VALDALISO
 4. USKLADENJE GRANICE GRAĐEVINSKOG PODRUČJA NASELJA ROVINJA-ROVIGNO

Grafička obrada: **URB/NG**



0 200 m 400 m 600 m 800 m

Županija: **ISTARSKA ŽUPANIJA**

Jednica lokalne samouprave: **GRAD ROVINJA-ROVIGNO**

Naziv prostornog plana: **PROSTORNI PLAN UREĐENJA GRADA ROVINJA-ROVIGNO, V. izmjene i dopune**

Broj Plana: **A-723/2019** Faza izrade: **PRIJEDLOG PLANA**

Naziv kartografskog prikaza: **GRAĐEVINSKA PODRUČJA UGOSTITELJSKO-TURISTIČKE NAMJENE VALALTA I MONSENA**

Broj kartografskog prikaza: **4.2.** Mjerilo kartografskog prikaza: **1:5000**

Oduka predstavničkog tijela o izradi Plana: **Službeni glasnik Grada Rovinja-Rovigno br.15/20** Oduka predstavničkog tijela o donošenju Plana: **Službeni glasnik Grada Rovinja-Rovigno br.**

Javna rasprava (datum objave): **8.7.2021. mglju.gov.hr, www.rovinj-rovigno.hr, Glas Istre, La Voce del popolo** Javni uvid održan: **16.7.-16.8.2021.**

Pečat tijela odgovornog za provođenje javne rasprave: **M.P.** Odgovorna osoba: **Ivan Begić, dipl.iur.**

Suglasnost Ministarstva prema čl. 107. Zakona o prostornom uređenju (NN 153/13, 65/17, 114/18, 30/19, 90/19): **Klasa: ; Urbroj: ; Datum: ;**

Pravna osoba koja je izradila Plan: **URB/ING d.o.o. za poslove prostornog uređenja i zaštite okoliša, Zagreb, Avenija V. Holjevca 20, tel/fax: 011230-11-40, 233-45-14, e-mail: urbing@urbing.hr, www.urbing.hr**

Pečat pravne osobe koja je izradila Plan: **URB/ING, d.o.o. ZAGREB** M.P. Odgovorna osoba: **Tihomir Knežić, dipl.ing.arh.**

Odgovorni voditelj izrade nacrtu prijedloga Plana: **dr.sc. Filip Štrajar, dipl.ing.arh.** M.P. **dr.sc. FILIP ŠTRAJER dipl.ing.arh. OVLASTENI ARHITEKT URBANIST A-U 595**

Služni tim u izradi Plana: **dr.sc. Filip Štrajar, dipl.ing.arh. Darko Martinec, dipl.ing.arh. Maja Martinec Čunčić, dipl.ing.arh. Ivan Dojak, mag.ing.prosp.arch.**

Pečat Gradskog vijeća: **M.P.** Predsjednik Gradskog vijeća: **Emil Nimčević**

Istovjetnost ovog prostornog plana s izvornikom ovjerava: **potpis** Pečat nadležnog tijela: **M.P.**