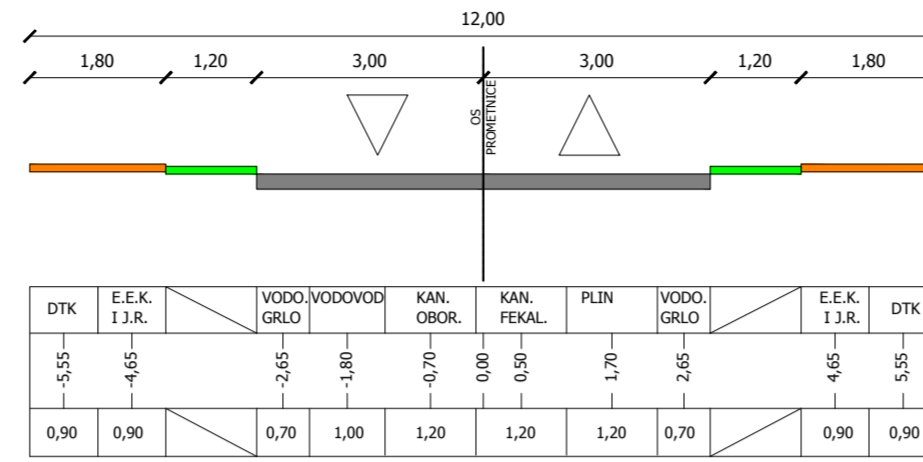
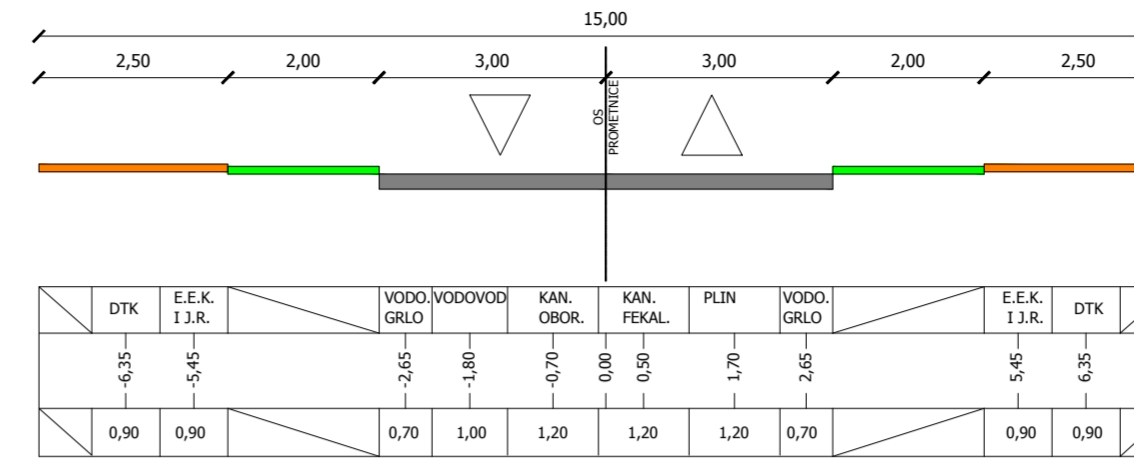


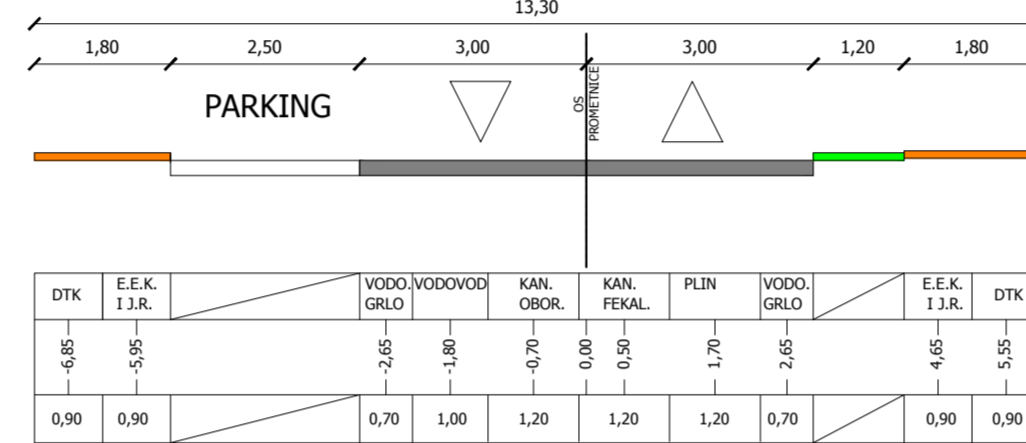
A OS 1 - Ul. Sv. Brigite 0+030 do 0+425
OS 3 - Opatijska ulica



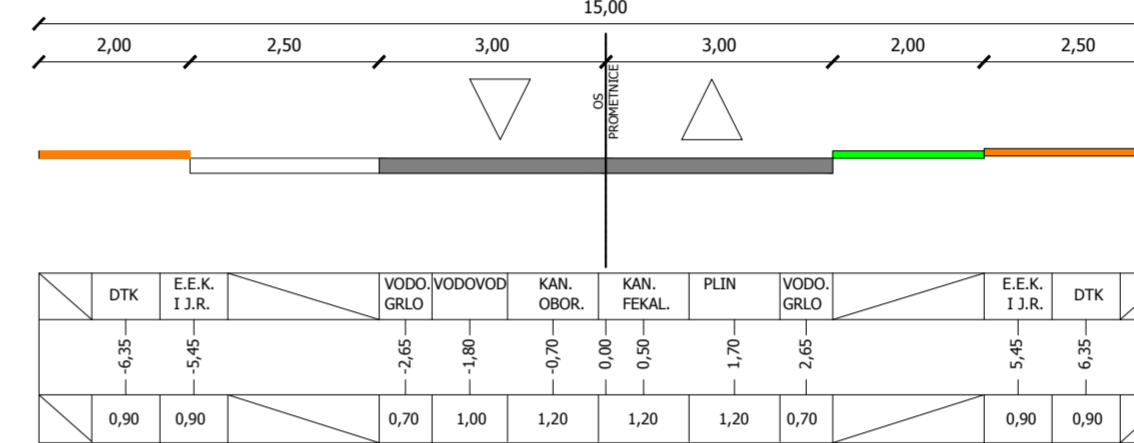
A1 OS 2 - Motovunska ulica



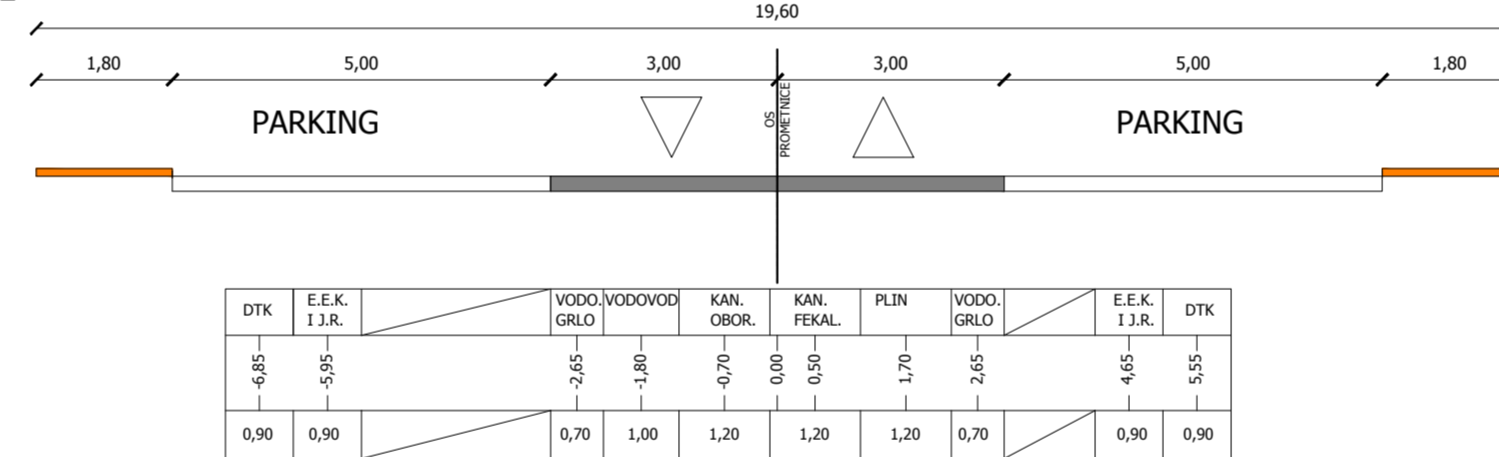
Ap OS 1 - Ul. Sv. Brigite 0+030 do 0+200
OS 3 - Opatijska ulica
OS 4 - 0+060 do 0+232,22



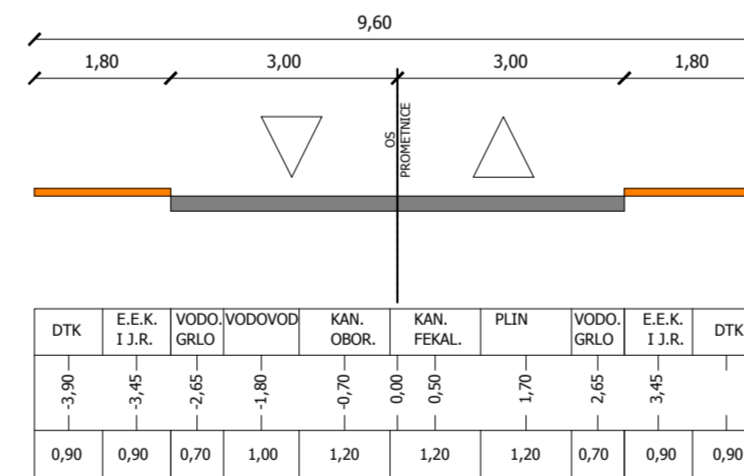
A1p OS 2 - Motovunska ulica



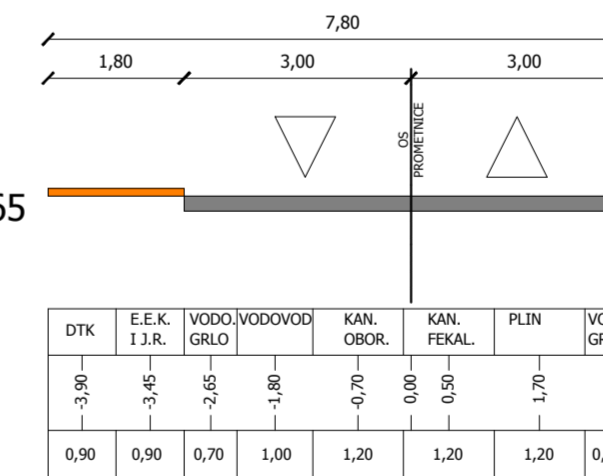
Ap+ OS 1 - Ul. Sv. Brigite 0+000 do 0+030



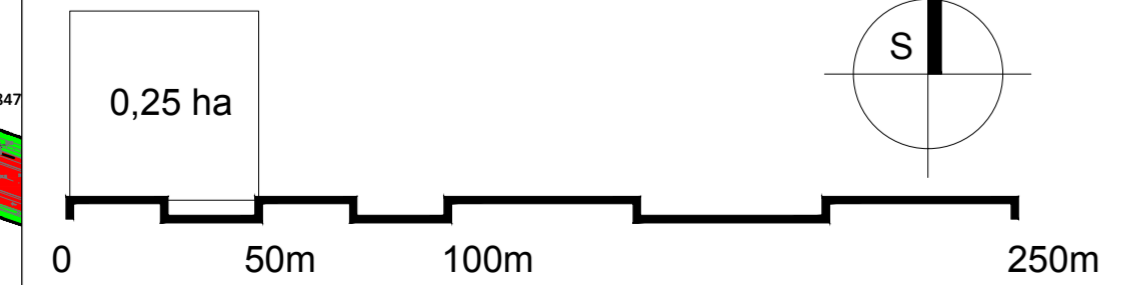
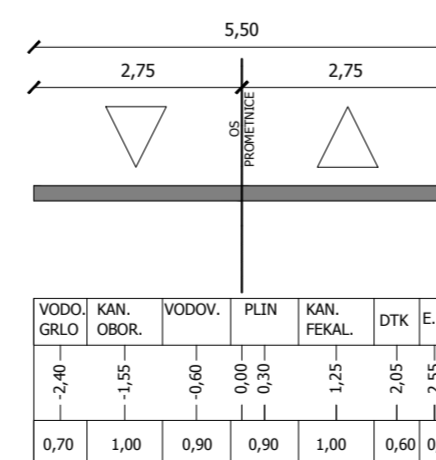
B OS 7
OS 5-6
OS 4 - 0+000 do 0+060



B1 OS 4 - 0+000 do 0+065
OS 8
OS 12
OS 13



C OS 9
OS 10
OS 11



**URBANISTIČKI PLAN UREĐENJA
VALBRUNA ISTOK
U ROVINJU-ROVIGNO**

2.1. PROMET

TUMAČ:

- GRANICA OBUHVATA
- NEGRADIVI DIJELOVI OBUHVATA PLANA
- STAJALIŠTE AUTOBUSA
- JAVNO PARKIRALIŠTE
- OZNAKA I ELEMENTI PROFILA PROMETNICE
- ZAŠTITNI POJAS ŽUPANIJSKE CESTE
- KORIDOR REZERVACIJE ŽUPANIJSKE CESTE

ZNAČAJ PROMETNICE:

- GLAVNA GRADSKA ULICA - ŽUPANIJSKA CESTA
- SABIRNA ULICA
- STAMBENA SABIRNA ULICA
- STAMBENA ULICA
- PJEŠAČKO-KOLNI PRILAZ
- PJEŠAČKI I BICIKLISTIČKI PUT (povijesni putovi)

| | |
|--|---|
| Županija: ISTARSKA ŽUPANIJA | |
| Jedinica lokalne samouprave: GRAD ROVINJ-ROVIGNO | |
| Naziv prostornog plana: URBANISTIČKI PLAN UREĐENJA VALBRUNA-ISTOK U ROVINJU-ROVIGNO | |
| PROMET | |
| Broj kartografskog prikaza: 2.1. | Mjerilo kartografskog prikaza: 1 : 2.000 |
| Odluka predstavničkog tijela o izradi Plana: Službeni glasnik Grada Rovinja-Rovigno br.7/16 | Odluka predstavničkog tijela o donošenju Plana: Službeni glasnik Grada Rovinja-Rovigno br. 5/18 |
| Javna rasprava (datum objave): 14.09.2017. Glas Istre, La Voce del Popolo | Javni uvid od izdavanja: 25.09.2017. - 25.10.2017. |
| Pečat tijela odgovornog za provođenje javne rasprave: M.P. | Odgovorna osoba: Ivan Begić, dipl. iur. potpis |
| Suglasnost Ministarstva graditeljstva i prostornog uređenja prema čl. 106. Zakona o prostornom uređenju (NN 153/13, 65/17): Klasa: 350-02/18-13/14; Urbroj: 531-05-18-4 od 6. ožujka 2018. | |
| Pravna osoba koja je izradila Plan (broj plana A-657/2016): URB/ING d.o.o. za poslove prostornog uređenja i zaštite okoliša, Zagreb, Av. V. Holjevca 20, tel/fax: 01/230-11-40, 233-45-14, e-mail: urbing@urbing.hr | |
| Pečat pravne osobe koja je izradila Plan: URB/ING d.o.o. M.P. | Odgovorna osoba: Darko Martinec, dipl.ing.arh. potpis |
| Odgovorni voditelj izrade Plana: Darko Martinec, dipl.ing.arh. | DARKO MARTINEC dipl.ing.arh. OVLAŠTENI ARHITEKT URBANIST potpis |
| Situirani tim u izradi Plana: Darko Martinec, dipl.ing.arh. Filip Srajer, dipl.ing.arh. Maja Martinec Čunčić, dipl.ing.arh. Srna Krtak, mag.ing.prosp.arch. Marija Sabelja, mag.ing.prosp.arch. | Prometnice: Agilis d.o.o. Zagreb – Tomislav Grurčić, dipl.ing.grad. Elektroprojektivna i elektroničke komunikacije San Polo d.o.o. Rovinj – Čestimir Vinikerčić, ing.telemek. Gianclaudio Pellizzer, dipl.ing.ec. Vodopokrba, fekalna i oborinska odvodnja: Aqua-Omega d.o.o. Zagreb – Darko Pavor, ing.grad. |
| Pečat Gradskog vijeća: M.P. | Predsjednik Gradskog vijeća: Valerio Drandić, dipl.oec. potpis |
| Istovjetnost ovog prostornog plana s izvornikom ovjerava: višestručni potpis | Pečat nadležnog tijela: M.P. |