

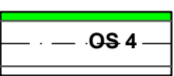

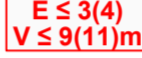






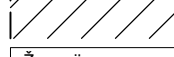




URBANISTIČKI PLAN UREĐENJA VALBRUNA ISTOK U ROVINJU-ROVIGNO PRIJEDLOG PLANA 4.1. PARCELACIJA

TUMAČ:

-  GRANICA OBUHVATA
-  GRANICE I OZNAKE KAZETE MJEŠOVITE NAMJENE
-  OZNAKA I ELEMENTI PROFILA PROMETNICE
-  NAČIN GRADNJE: SLOBODNOSTOJEĆI (SS) ili POLUUGRAĐENI (DVOJNI)
-  BROJ NADZEMNIH ETAŽA: ravni teren (kosi teren)
VISINA: ravni teren (kosi teren)
-  NEGRADIVI DIJELOVI OBUHVATA PLANA (namjene Z i MK)
-  REKONSTRUKCIJA ili NOVA GRADNJA / NOVA GRADNJA
-  OBVEZNI GRAĐEVNI PRAVAC (5,5 m od regulacijskog pravca, osim za hotel)
-  PLANIRANE GRANICE GRAĐEVNIH ČESTICA s oznakom čestice mješovite namjene / trafostanice
-  GRADIVI DIO ČESTICE
-  ZGRADE PREDVIĐENE ZA UKLANJANJE
-  ZAŠTITNI POJAS ŽUPANIJSKE CESTE

Županija: ISTARSKA ŽUPANIJA	
Jedinica lokalne samouprave: GRAD ROVINJ-ROVIGNO	
Naziv prostornog plana: URBANISTIČKI PLAN UREĐENJA VALBRUNA-ISTOK U ROVINJU-ROVIGNO	
Naziv kartografskog prikaza: PARCELACIJA	
Broj kartografskog prikaza: 4.1.	Mjerilo kartografskog prikaza: 1 : 2.000
Odluka predstavničkog tijela o Izradi Plana: Službeni glasnik Grada Rovinja-Rovigno br.7/16	Odluka predstavničkog tijela o donošenju Plana: Službeni glasnik Grada Rovinja-Rovigno br. _/ _
Javna rasprava (datum objave): 14.09.2017. Glas Istre, La Voce del Popolo	Javni uvid održan: 25.09.2017. - 25.10.2017.
Pečat tijela odgovornog za provođenje javne rasprave: M.P.	Odgovorna osoba: dipl. iur. Ivan Begić _____ potpis
Suglasnost Ministarstva prema čl. 108. Zakona o prostornom uređenju (NN 153/13, 65/17): Klasa: _; Urbroj: _ od _ 2017.	
Pravna osoba koja je izradila Plan (broj plana A-657/2016): URB/NG d. o. o. za poslove prostornog uređenja i zaštite okoliša, Zagreb, Av. V. Holjevca 20, tel/fax: 01/230-11-40, 233-45-14, e-mail: urbing@urbing.hr	
Pečat pravne osobe koja je izradila Plan: M.P.	Odgovorna osoba: Darko Martinec, dipl.ing.arh. _____ potpis
Odgovorni voditelj izrade Plana: Darko Martinec, dipl.ing.arh.	
Stručni tim u izradi Plana: Darko Martinec, dipl.ing.arh. Filip Šrajter, dipl.ing.arh. Maja Martinec Čunčić, dipl.ing.arh. Sma Krtak, mag.ing.prosp.arch. Marija Sabelja, mag.ing.prosp.arch.	Prometnice: Agilis d.o.o. Zagreb -- Tomislav Grgurić, dipl.ing.grad. Elektroenergetika i elektroničke komunikacije: San Polo d.o.o. Rovinj -- Gaetano Vinkerlić, ing.telekom. Gianclaudio Pellizzer, dipl.ing.el. Vodopskrba, fekalna i oborinska odvodnja: Aqua-Omega d.o.o. Zagreb -- Darko Pavor, ing.grad.
Pečat Gradskog vijeća: M.P.	Predsjednik Gradskog vijeća: _____ potpis
Istovjetnost ovog prostornog plana s izvornikom ovjerava: _____ vlastoručni potpis	Pečat nadležnog tijela: M.P.

