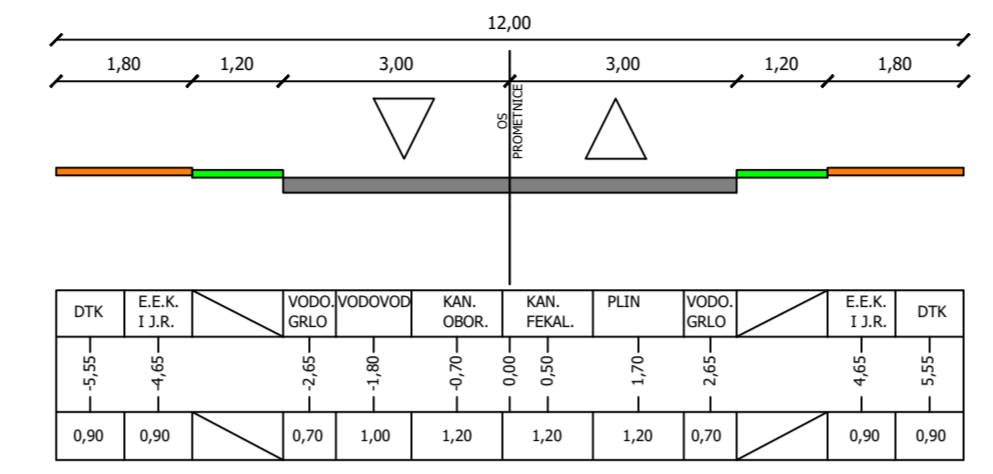
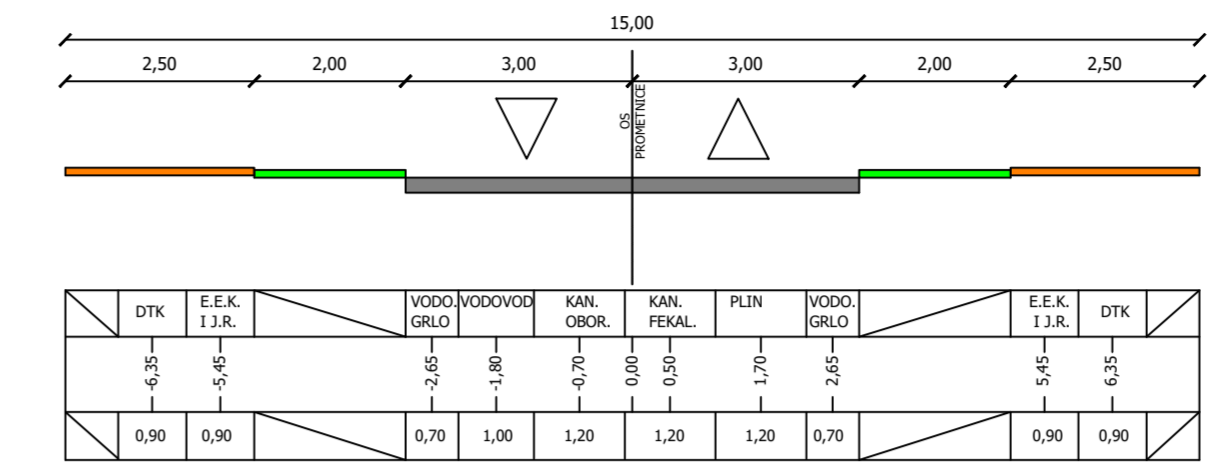


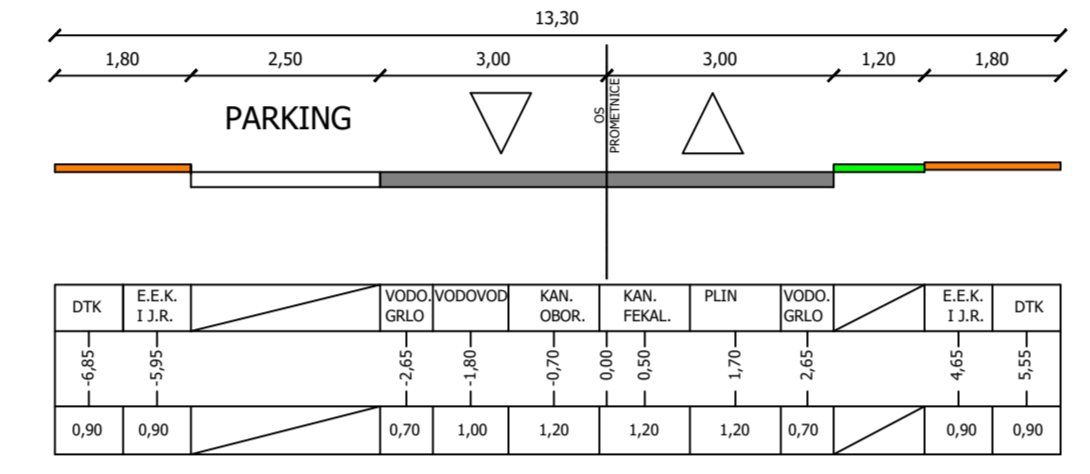
**A** OS 1 - Ul. Sv. Brigite 0+030 do 0+425  
OS 3 - Opatijska ulica  
OS 6



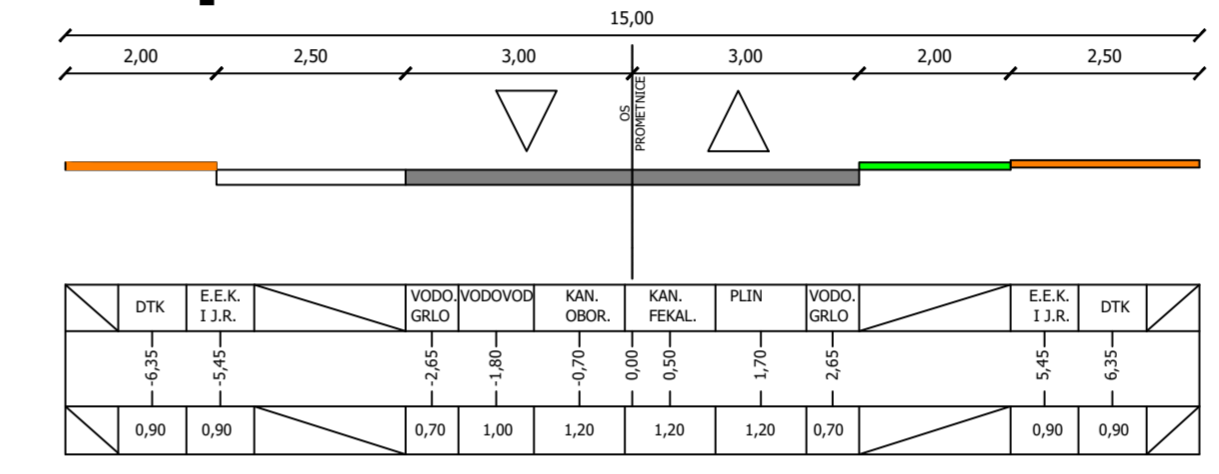
**A1** OS 2 - Motovunska ulica



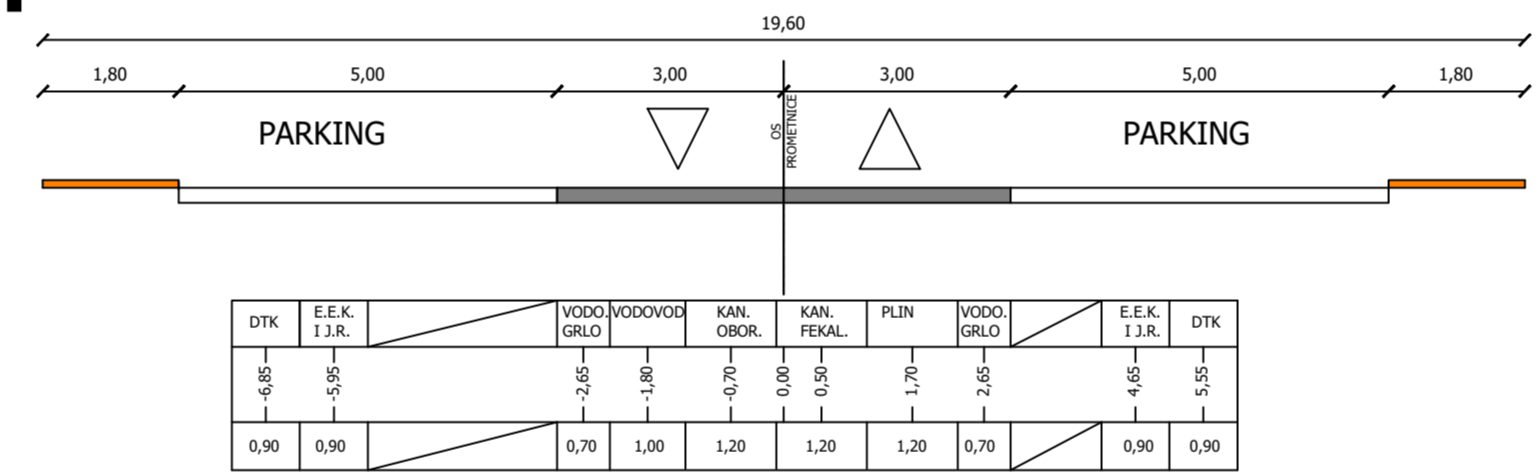
**Ap** OS 1 - Ul. Sv. Brigite 0+030 do 0+200  
OS 3 - Opatijska ulica  
OS 4 - 0+060 do 0+232,22



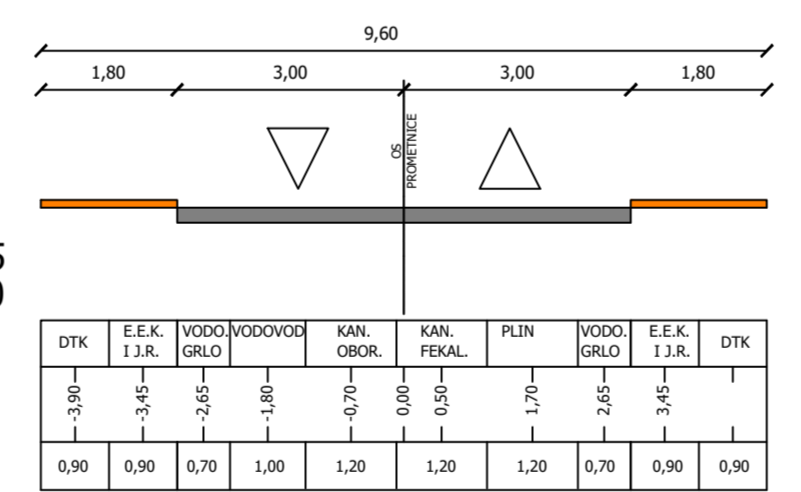
**A1p** OS 2 - Motovunska ulica



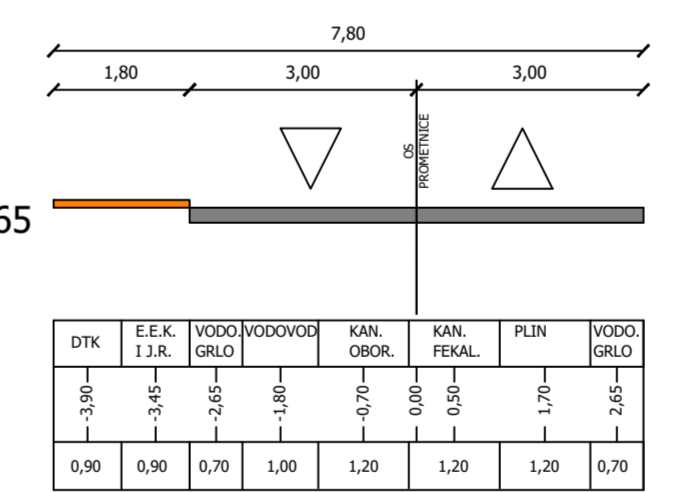
**Ap+** OS 1 - Ul. Sv. Brigite 0+000 do 0+030



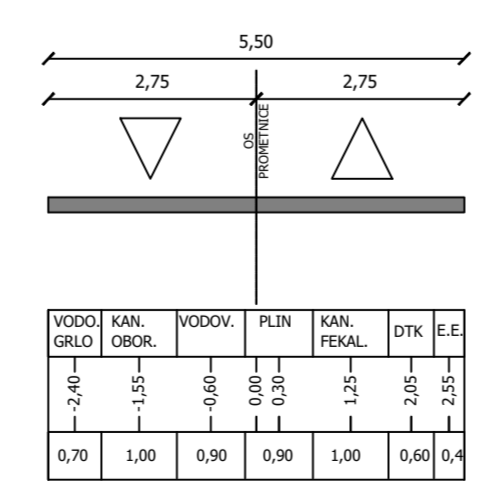
**B** OS 7  
OS 5 - 0+000 do 0+125  
OS 4 - 0+000 do 0+060  
OS 6



**B1** OS 4 - 0+000 do 0+065  
OS 8  
OS 12  
OS 13



**C** OS 5 - 0+125 do 0+149  
OS 9  
OS 10  
OS 11



**URBANISTIČKI PLAN UREĐENJA  
VALBRUNA ISTOK  
U ROVINJU-ROVIGNO  
PRIJEDLOG PLANA**

**2.1. PROMET**

- TUMAČ:**
- GRANICA OBUHVATA
  - NEGRADIVI DIJELOVI OBUHVATA PLANA
  - STAJALIŠTE AUTOBUSA
  - JAVNO PARKIRALIŠTE
  - OZNAKA I ELEMENTI PROFILA PROMETNICE
  - ZAŠTITNI POJAS ŽUPANIJSKE CESTE

- ZNAČAJ PROMETNICE:**
- GLAVNA GRADSKA ULICA - ŽUPANIJSKA CESTA
  - SABIRNA ULICA
  - STAMBENA SABIRNA ULICA
  - STAMBENA ULICA
  - KOLNO-PJEŠAČKI PRILAZ
  - PJEŠAČKI I BIKICLISTIČKI PUT (povijesni putovi)

Županija: <b>ISTARSKA ŽUPANIJA</b>	
Jedinica lokalne samouprave: <b>GRAD ROVINJ-ROVIGNO</b>	
Naziv prostornog plana: <b>URBANISTIČKI PLAN UREĐENJA VALBRUNA-ISTOK U ROVINJU-ROVIGNO</b>	
<b>PROMET</b>	
Broj kartografskog prikaza: <b>2.1.</b>	Mjerilo kartografskog prikaza: <b>1 : 2.000</b>
Odluka predstavničkog tijela o izradi Plana: Službeni glasnik Grada Rovinja-Rovigno br.7/16	
Odluka predstavničkog tijela o donošenju Plana: Službeni glasnik Grada Rovinja-Rovigno br. _/_	
Javna rasprava (datum objave): <b>14.09.2017. Glas Istre, La Voce del Popolo</b>	Javni uvid održan: <b>25.09.2017. - 25.10.2017.</b>
Pečat tijela odgovornog za provođenje javne rasprave:	Odgovorna osoba: <b>dipl. iur. Ivan Begić</b>
Suglasnost Ministarstva prema čl. 108. Zakona o prostornom uređenju (NN 153/13, 65/17): Klasa: _/Urbroj: _od _/2017.	
Pravna osoba koja je izradila Plan (broj plana A-657/2016): <b>URB/ING d.o.o.</b> za poslove prostornog uređenja i zaštite okoliša, Zagreb, Av. V. Holjevca 20, tel/fax: 01/230-11-40, 233-45-14, e-mail: urbing@urbing.hr	
Pečat pravne osobe koja je izradila Plan:	Odgovorna osoba: <b>Darko Martinec, dipl.ing.arh.</b>
Odgovorni voditelj izrade Plana: <b>Darko Martinec, dipl.ing.arh.</b>	
Stužni tim u izradi Plana: Darko Martinec, dipl.ing.arh. Filip Srajer, dipl.ing.arh. Maja Martinec Čunčić, dipl.ing.arh. Srna Krtak, mag.ing.prosp.arch. Marija Sabelja, mag.ing.prosp.arch.	Prometnice: Agilis d.o.o. Zagreb -- Tomislav Gruičić, dipl.ing.grad. Elektronika i telekomunikacije San Polo d.o.o. Rovinj -- Cestario Vinkerlić, ing.telekom. Gianclaudio Pellizzer, dipl.ing.el. Vodopskrba, fekalna i oborinska odvodnja: Aqua-Omega d.o.o. Zagreb -- Darko Pavor, ing.grad.
Pečat Gradskog vijeća:	Predsjednik Gradskog vijeća:
Istovjetnost ovog prostornog plana s izvornikom ovjerava:	
Pečat nadležnog tijela:	