

Županija: **ISTARSKA ŽUPANIJA**

Jedinica lokalne samouprave: **GRAD ROVINJ-ROVIGNO**

Naziv prostornog plana: **DETALJNI PLAN UREĐENJA NASELJA SALTERIA U ROVINJ-ROVIGNO**

Naziv kartografskog prikaza: **DETALJNA NAMJENA POVRŠINA**

Broj kartografskog prikaza: **1.** Mjerilo kartografskog prikaza: **1:1000**

Odluka predstavničkog tijela o izradi Plana: **Službeni glasnik Grada Rovinj-Rovigno br. 03/11** Odluka predstavničkog tijela o donošenju Plana: **Službeni glasnik Grada Rovinj-Rovigno br. 07/12**

Javna rasprava (datum i mjesto objave): **08.12.2011. Glas Istara, La voce del popolo www.rovinj.hr, www.mzopu.hr** Javni uvid održan: **od 19.12.2011. do 20.01.2012.**

Pečat tijela odgovornog za provođenje javne rasprave: _____ Odgovorna osoba za provođenje javne rasprave: **Ivan Begić, dipl. iur.**

Suglasnost na Plan prema čl. 98. Zakona o prostornom uređenju i gradnji (NN 76/07, 38/09, 55/11, 90/11 i 50/12): _____

Župan Ivan Jakovčić Klasa:350-01/12-01/25 Ur. broj: 2163/1-02/1-12-2

Pravna osoba koja je izradila Plan: **URBING, d. o. o. za poslove prostornog uređenja i zaštite okoliša, Zagreb, Avenija V. Holjevca 20, tel/fax: 01/230-11-40, 233-45-14, 65-39-693 e-mail: urbing@urbing.hr**

Pečat pravne osobe koja je izradila Plan: _____ Odgovorna osoba: **Darko Martinec, dipl.ing.arh.**

Koordinator Plana - odgovorni voditelj izrade Plana: **Darko Martinec, dipl.ing.arh.**

Stručni tim u izradi Plana: **Darko Martinec, dipl. ing. arh. Filip Srager, dipl. ing. arh. Maja Martinec, dipl. ing. arh. Ivan Ivanovc, dipl. ing. arh.**




STRUČNA SURADNJA: **Elektroenergetika i elektroničke komunikacije: San Polo d.o.o. Rovinj – Gaetano Vinklerič, ing. telekom. Gianclaudio Peitzzar, dipl.ing.el.**

Pečat Gradskog vijeća: _____ Predsjednik Gradskog vijeća: **Davorin Flego**

Istovjetnost ovog prostornog plana s izvornikom ovjerava: _____ Pečat nadležnog tijela: _____






1. DETALJNA NAMJENA POVRŠINA

TUMAČ:


 GRANICA OBUHVATA PLANA
 GRANICA GRADEVNE ČESTICE postojeća / planirana
 OZNAKA GRADEVNE ČESTICE




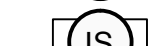

P1-13

NAMJENA I UREĐENJE POVRŠINA

-  MJEŠOVITA PRETEŽITO STAMBENA NAMJENA - izgrađeni dio naselja
-  MJEŠOVITA PRETEŽITO STAMBENA NAMJENA - obiteljske i više obiteljske građevine
-  MJEŠOVITA PRETEŽITO STAMBENA NAMJENA - visoki standard stanovanja
-  MJEŠOVITA PRETEŽITO POSLOVNA NAMJENA - izgrađeni dio naselja
-  MJEŠOVITA PRETEŽITO POSLOVNA NAMJENA - obiteljski hotel

PROMETNI SUSTAV

 OZNAKA JAVNOG PARKIRALIŠTA sa brojem parkirnih mjesta

-  JAVNI - DRUŠTVENI SADRŽAJI - dječji vrtić, područna škola
-  JAVNI PARK
-  ZAŠTITNE ZELENE POVRŠINE
-  POVRŠINE INFRASTRUKTURNIH SUSTAVA
-  POVRŠINE INFRASTRUKTURNIH SUSTAVA - trafostanice

