

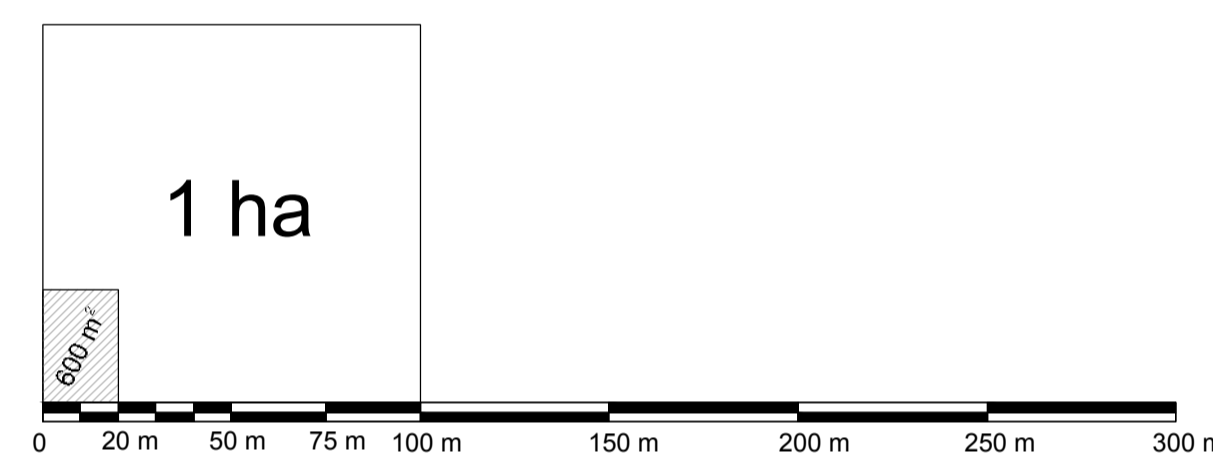
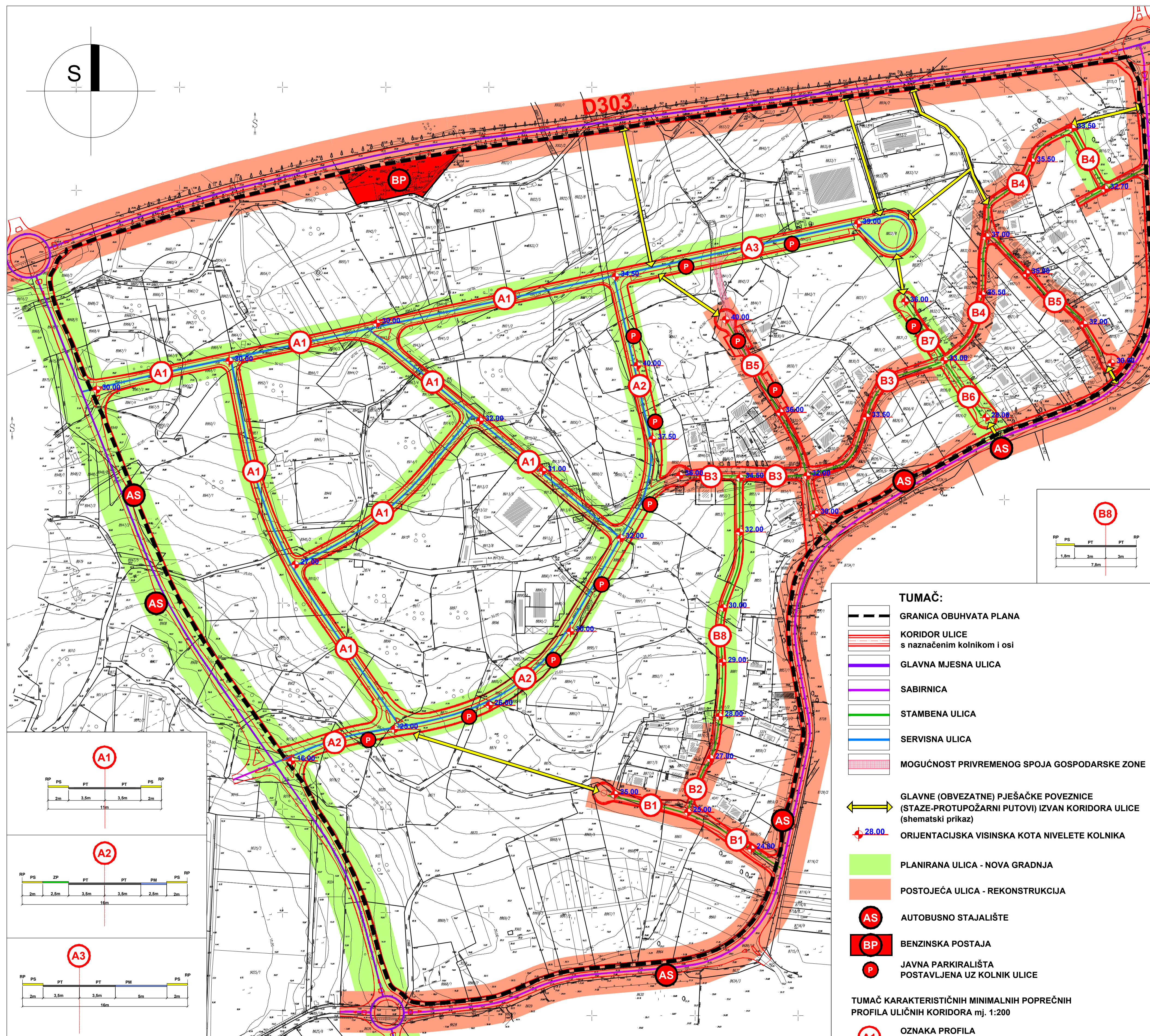


ISTARSKA ŽUPANIJA
GRAD ROVINJ - ROVIGNO

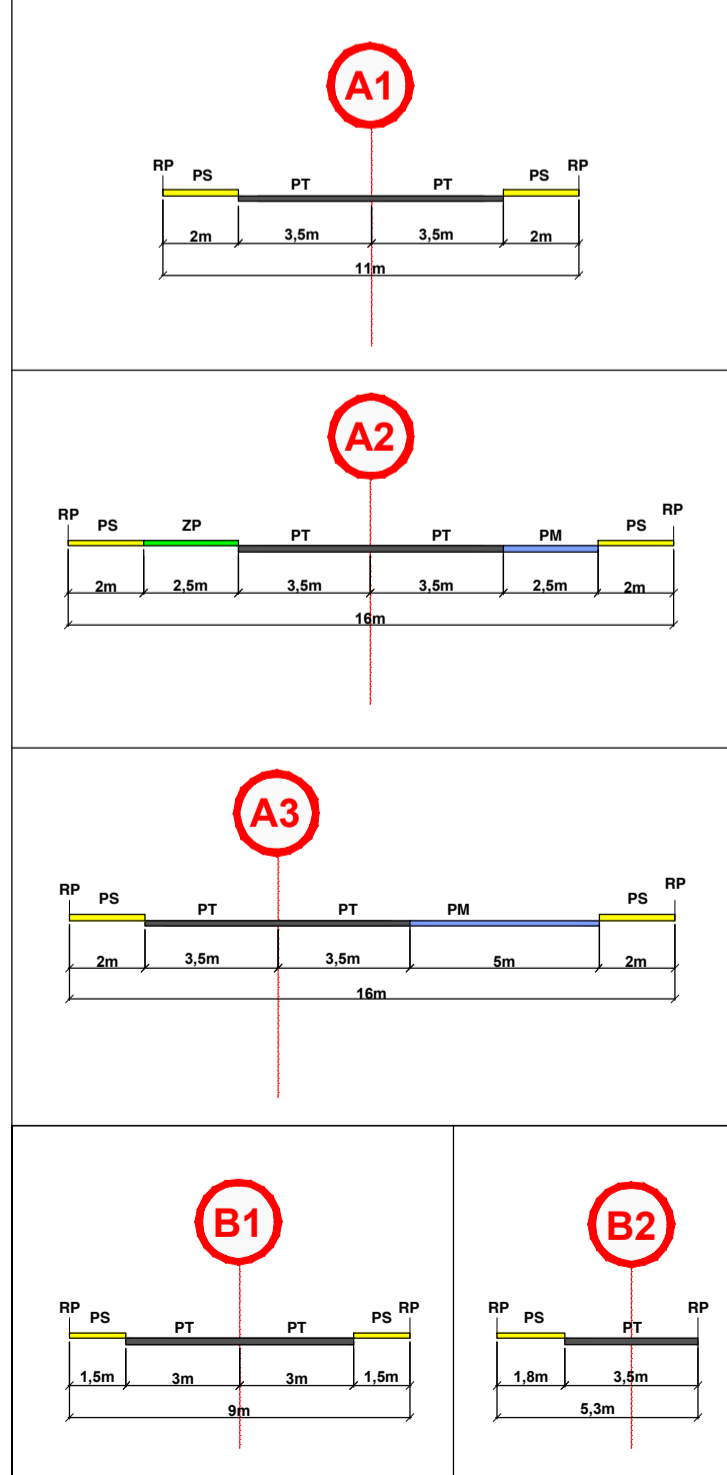
URBANISTIČKI PLAN UREĐENJA

GOSPODARSKE ZONE U ROVINJU - ROVIGNO
GRIPOLE - SPINE'

2.1. PROMETNA I ULIČNA MREŽA



- TUMAČ:**
- GRANICA OBUHVATA PLANA
 - KORIDOR ULICE s naznačenim kolnikom i osi
 - GLAVNA MJESNA ULICA
 - SABIRNICA
 - STAMBENA ULICA
 - SERVISNA ULICA
 - MOGUĆNOST PRIVREMENOG SPOJA GOSPODARSKE ZONE
 - GLAVNE (OBVEZATNE) PJEŠAČKE POVEZNICE (STAZE-PROTUPUŽARNI PUTOVİ) IZVAN KORIDORA ULICE (shematski prikaz)
 - ORIJENTACIJSKA VISINSKA KOTA NIVELETE KOLNIKA
 - PLANIRANA ULICA - NOVA GRADNJA
 - POSTOJEĆA ULICA - REKONSTRUKCIJA
 - AUTOBUSNO STAJALIŠTE
 - BENZINSKA POSTAJA
 - JAVNA PARKIRALIŠTA POSTAVLJENA UZ KOLNIK ULICE
- TUMAČ KARAKTERISTIČNIH MINIMALNIH POPREČNIH PROFILA ULIČNIH KORIDORA mj. 1:200**
- OZNAKA PROFILA (A - servisne ulice, B - stambene ulice)
 - RP - REGULACIJSKI PRAVAC
 - GP - GRAĐEVNI PRAVAC
 - OS KOLNIKA
 - PT - PROMETNA TRAKA
 - PM - PARKIRALIŠNO MJESTO
 - BK - BICIKLISTIČKA TRAKA
 - PS - PJEŠAČKA STAZA
 - ZP - ZELENI POJAS



Županija: ISTARSKA ŽUPANIJA	
Jedinica lokalne samouprave: GRAD ROVINJ - ROVIGNO	
Naziv prostornog plana: UPU GOSPODARSKE ZONE GRIPOLE-SPINE' - Izmjene i dopune	
Naziv kartografskog prikaza: PROMETNA I ULIČNA MREŽA	
Broj kartografskog prikaza: 2.1.	Mjerilo kartografskog prikaza: 1 : 2.000
Odluka o izradi prostornog plana (službeno glasil): Službeni glasnik Grada Rovinja-Rovigno, br.8/13	Odluka predstavničkog tijela o donošenju plana (službeno glasil): Službeni glasnik Grada Rovinja-Rovigno, br.3/14
Javna rasprava (datum objave): 21.11.2013. La voce del popolo. Glas Istre www.rovinj.hr, www.mgipu.hr	Javni uvid održan: od 29.11.2013. do 09.12.2013.
Pečat upravno tijelo odgovorno za provođenje javne rasprave:	Odgovorna osoba za provođenje javne rasprave: Ivan Begić, dipl.iur.
Sukladno članku 188. Zakona o prostornom uređenju (Narodne novine, br.153/13) , a temeljem članka 98. Zakona o prostornom uređenju i gradnji (Narodne novine, br.76/07, 38/09, 55/11, 90/11, 50/12 (55/12))	
Mišljenja Zavoda (Klasa:350-03/13-02/17; Urbroj:2163/1-20-01/9-14-09 od 07. veljače 2014.) i Suglasnost Župana (Klasa:350-01/14-01/02; Urbroj:2163/1-02/1-12-2 od 10. veljače 2014.)	
Pravna osoba koja je izradila plan: URB/NG, d. o. o. za poslove prostornog uređenja i zaštite okoliša, Zagreb, Av. V. Holjevca 20, tel/fax: 01/230-11-40, 233-45-14, e-mail: urbing@urbing.hr	
Pečat pravne osobe koja je izradila plan:	Odgovorna osoba: Darko Martinec, dipl.ing.arh.
Odgovorni voditelj izrade nacrtu prijedloga prostornog plana: Darko Martinec, dipl.ing.arh.	
Študentski tim u izradi OŠNOVNOG PLANA: Darko Martinec, dipl.ing.arh. Hrvoje Kujundžić, dipl.ing.arh. John Leko, dipl.ing.arh. prof.dr.sc.Krešimir Kufirin, dipl.soc. Mr.sc.Tonko Radica, dipl.ing.geograf. Gaetano Vinklerić, ing.telekom. Gianclaudio Pelizzer, dipl.ing.el. Vladimir Paun, dipl.ing.stroj. Darko Malčić Pirin, ing.grad.	Študentski tim u izradi I/O PLANA: Darko Martinec, dipl.ing.arh. Maja Martinec, dipl.ing.arh. Filip Šrajer, dipl.ing.arh.
Pečat Gradskog vijeća:	Predsjednik Gradskog vijeća: Davorin Flego
Istovjetnost ovog prostornog plana s izvornikom ovjerava:	
Pečat nadležnog upravnog tijela:	